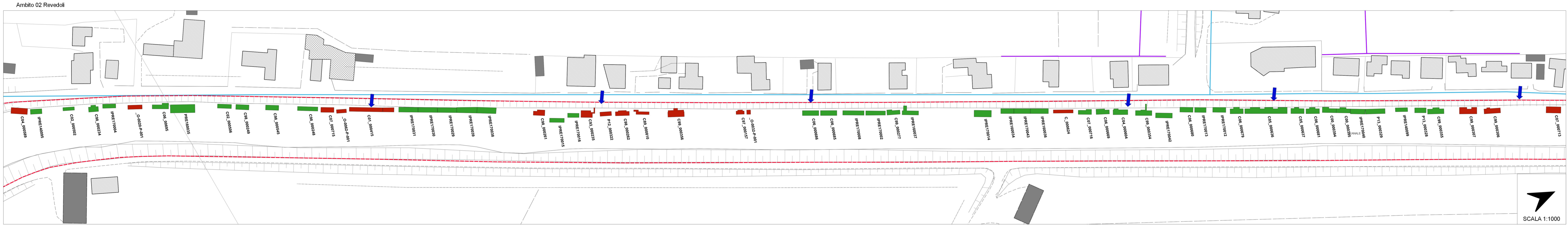
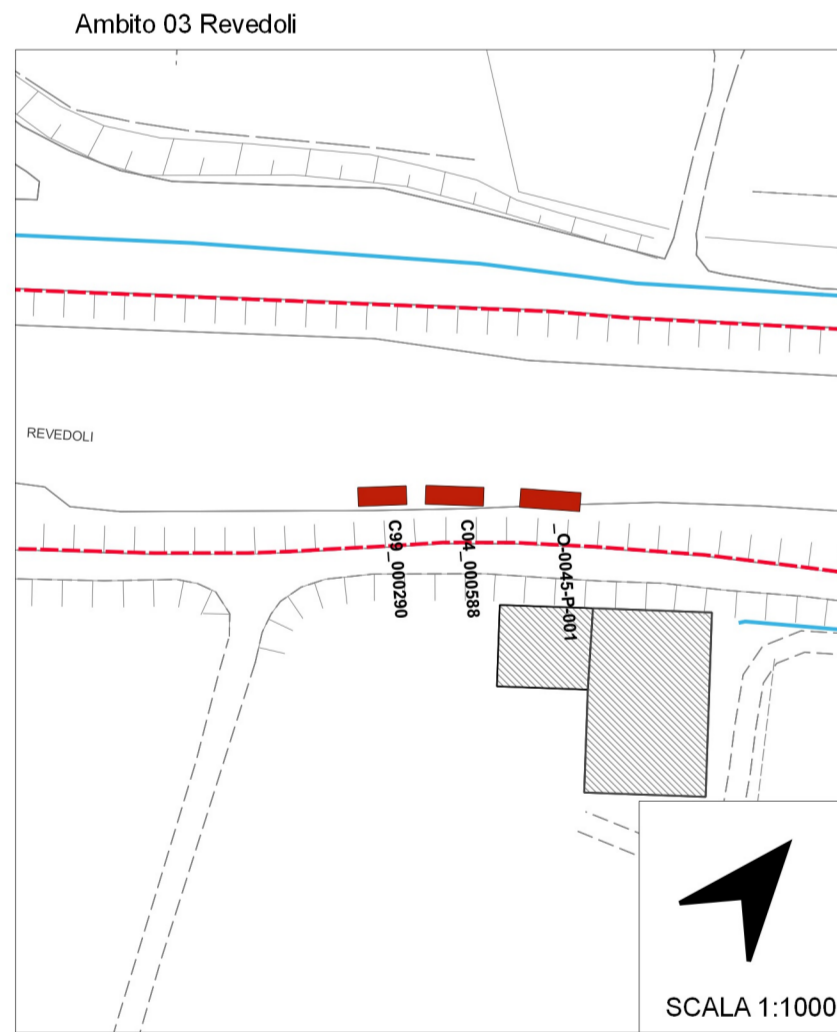


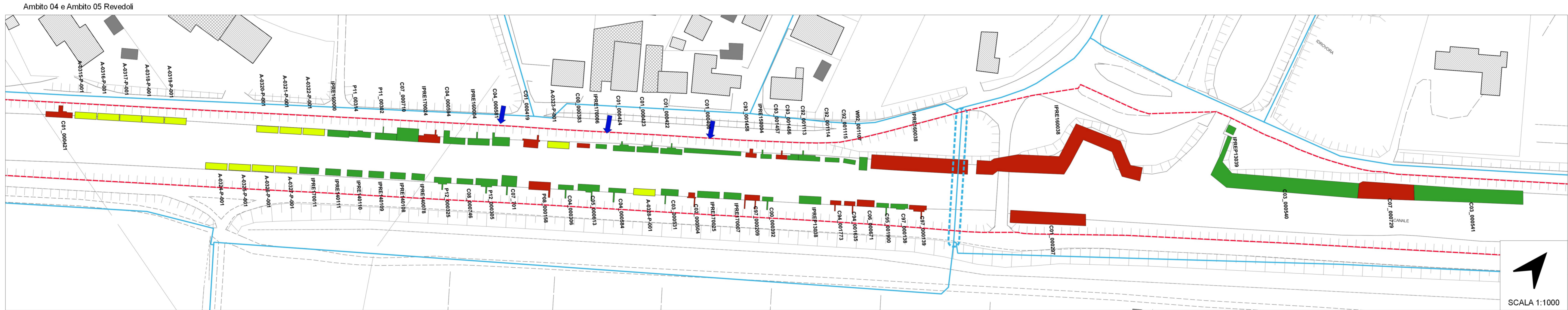
SCALA 1:1000



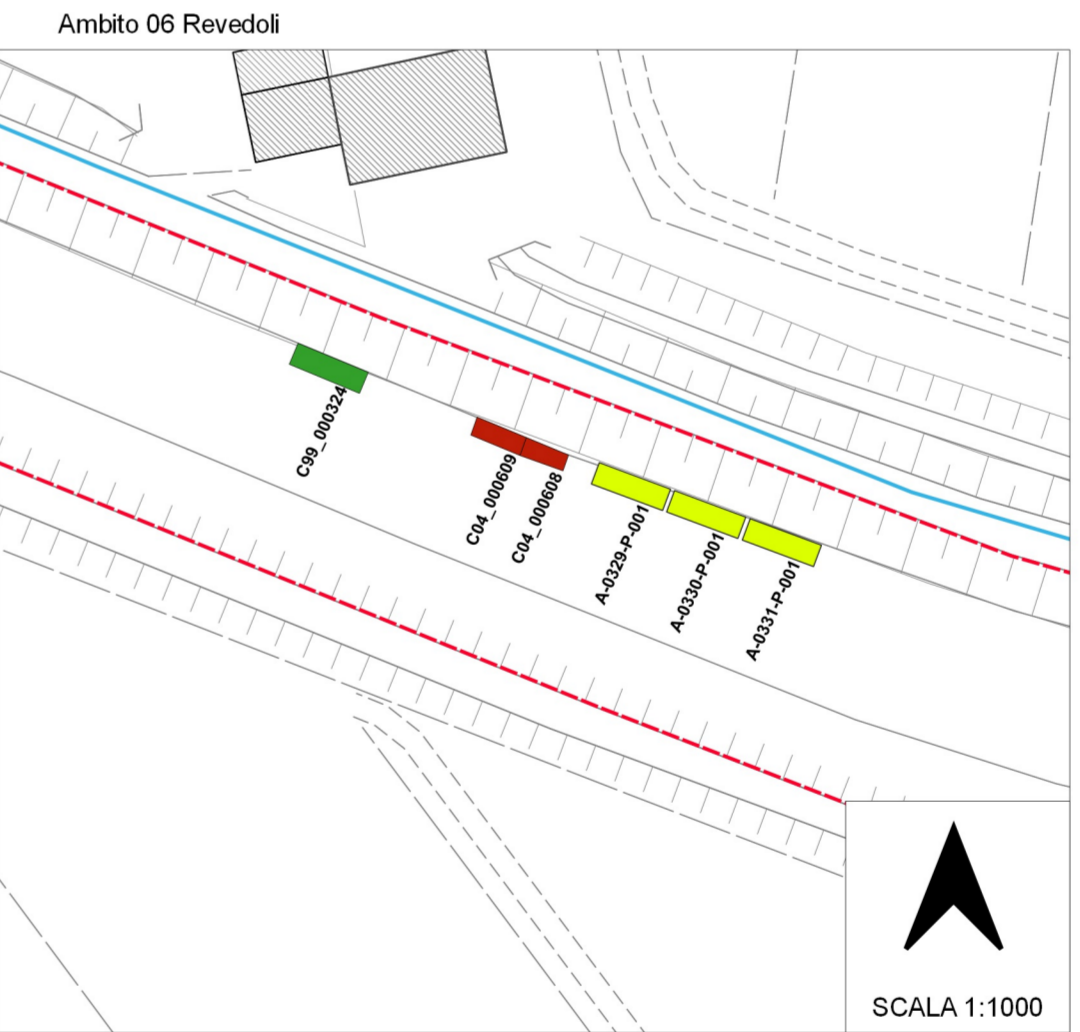
SCALA 1:1000



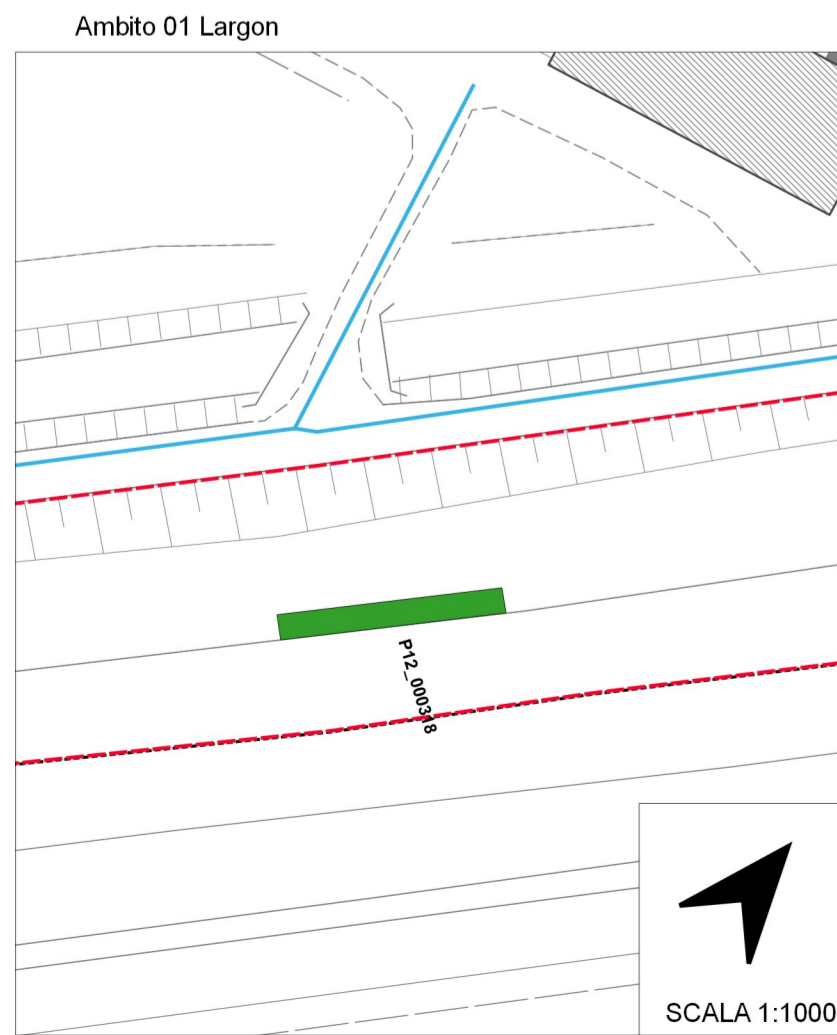
SCALA 1:1000



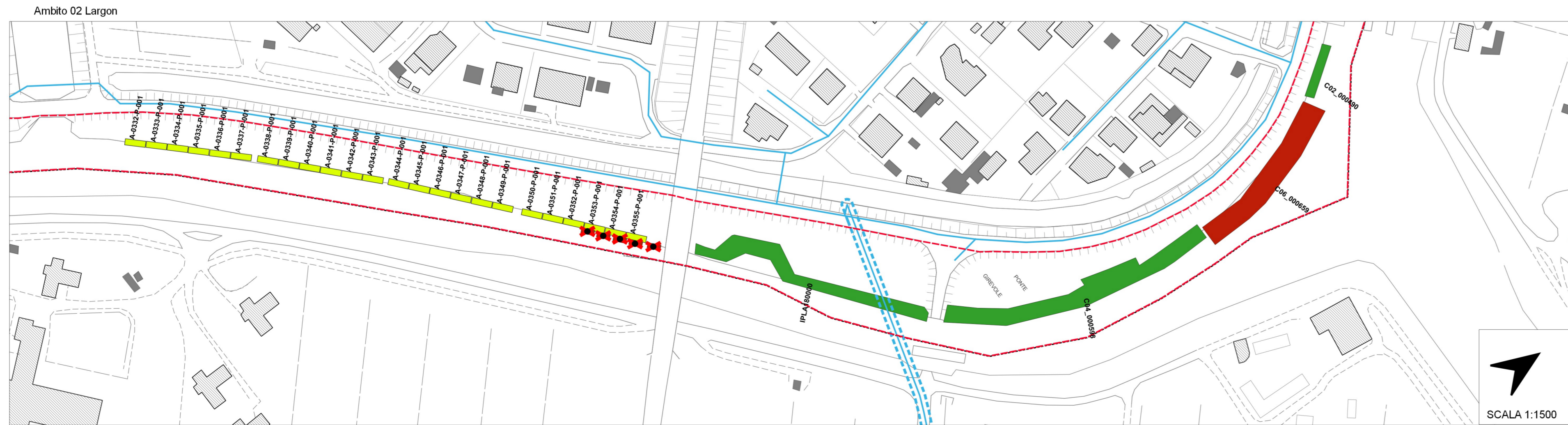
SCALA 1:1000



SCALA 1:1000



SCALA 1:1000



SCALA 1:1500

- Legenda**
- Stato concessioni dei posti barca lungo i canali Revedoli e Largon
- Ambito del Piano di Gestione
  - ↑ Apertura guardrail
  - Previsioni da piano
  - Posto barca non legittimato
  - Posto barca legittimato
  - Posto barca di progetto
  - A-0001-P-001 ----- Numero posti barca  
----- P.d. "Polo Base"  
----- Numero progressivo
  - ✗ Elementi non conformi al piano
  - Interferenze con sottoservizi
  - Linea rete fognaria  Fascia di rispetto linea rete fognaria
  - Linea rete idrica  Fascia di rispetto linea rete idrica



Regione Veneto  
Città Metropolitana di Venezia  
Comune di Eraclea

Elab. E.5

**Piano di Gestione del Demanio della Navigazione**  
Disciplina degli spazi acquei interni

Planimetria delle concessioni e dei posti barca in progetto dei canali Revedoli e Largon

Progettisti  
urb. Francesco Finotto  
arch. Roberto Giacomo Davanzo  
arch. Andrea Gabaret  
Collaboratori  
urb. Mirco Barbiero

Ufficio Tecnico  
Responsabile  
arch. Valeria Passariello  
Collaboratori  
Dott.ssa Lara Santoro

Adozione  
Del. n. 24 del 22.07.2020  
Approvazione  
.....

