

CONSORZIO DI BONIFICA VENETO ORIENTALE

Portogruaro - San Donà di Piave (VE)

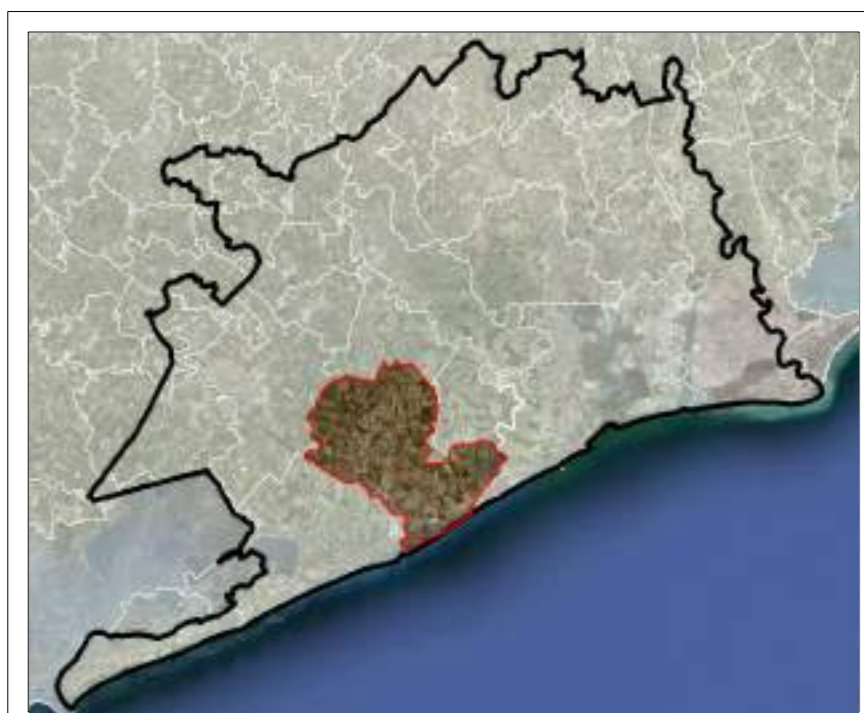
CITTA' METROPOLITANA DI VENEZIA

Comune di Eraclea



PIANO REGOLATORE DELLE ACQUE

15 FOCUS RETE URBANA ERACLEA MARE: STATO DI FATTO



Redattori

Dott. Ing. Sergio Grego

Dott. Ing. Giulio Pianon

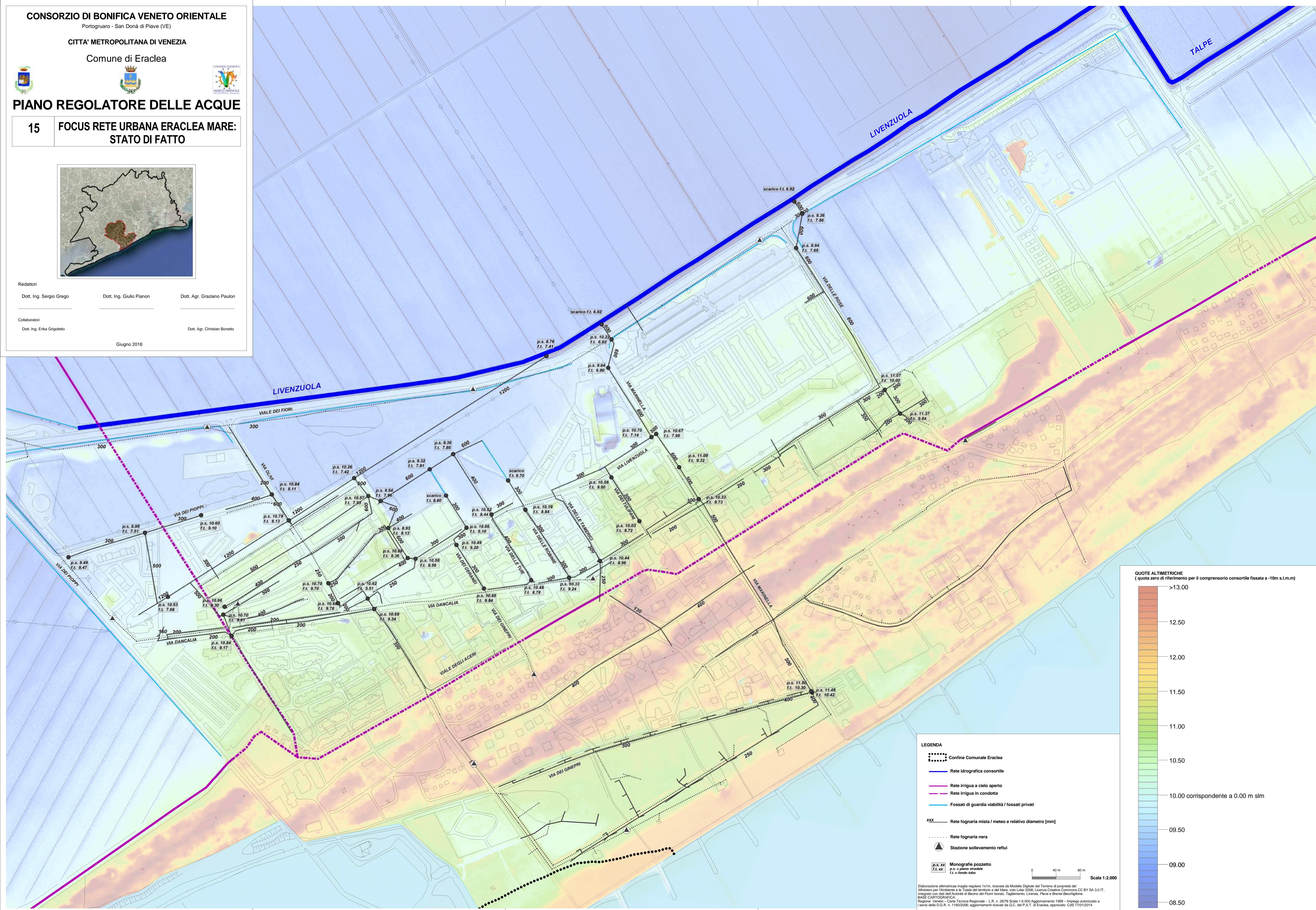
Dott. Agr. Graziano Paulon

Collaboratori

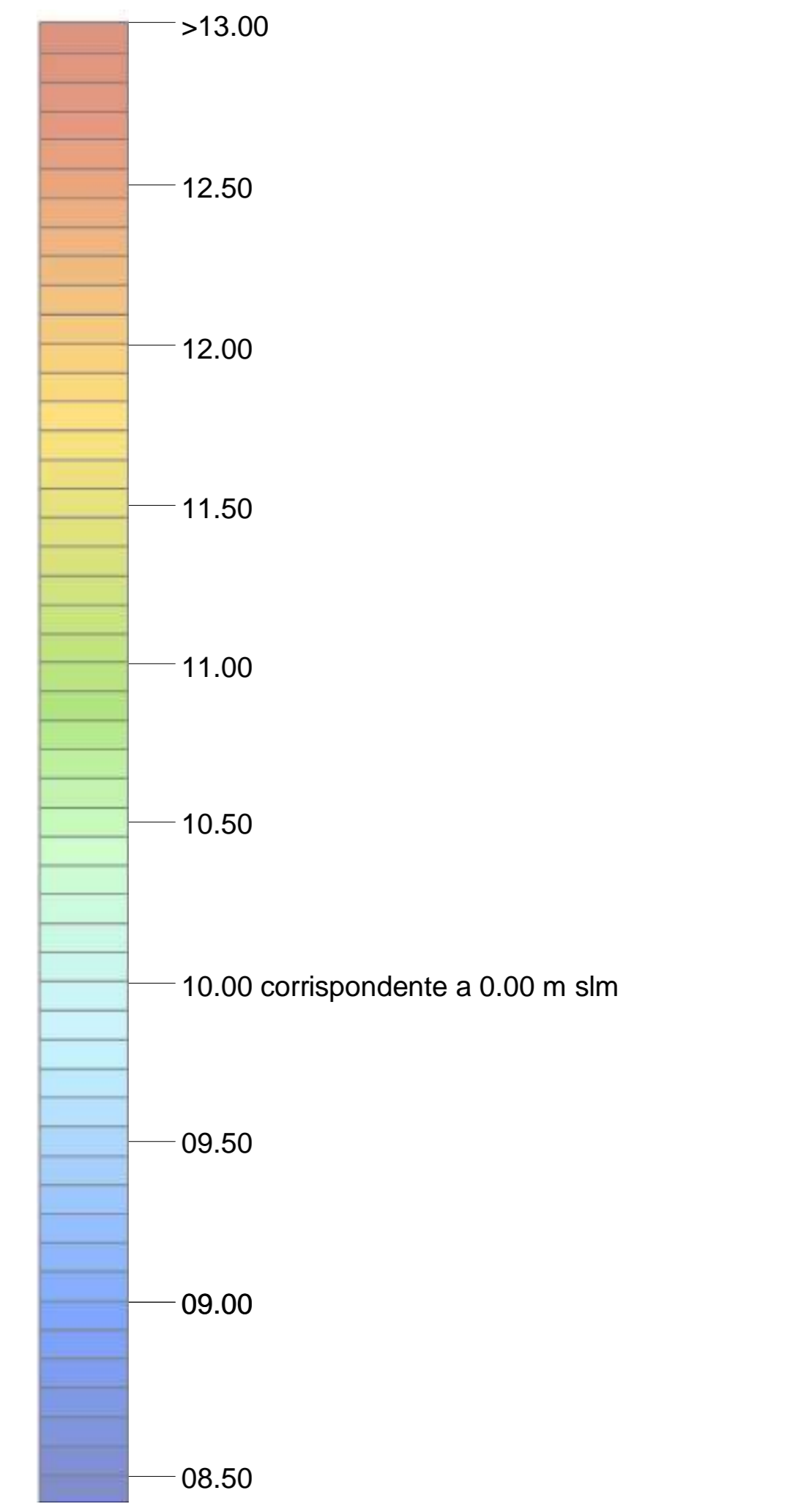
Dott. Ing. Erika Grigoletto

Dott. Agr. Christian Boretto

Giugno 2016



QUOTE ALTIMETRICHE
(quota zero di riferimento per il comprensorio consortile fissata a -10m s.l.m.)



- Contine Comunale Eraclea
- Rete idrografica consortile
- Rete irrigua a cielo aperto
- Rete irrigua in condotta
- Fossati di guardia viabilità / fossati privati
- xxx Rete fognaria mista / meteo e relativo diametro [mm]
- Rete fognaria nera
- ▲ Stazione sollevamento reflui
- Monografie pozzetto
p.s. = piano stradale
f.l. = fondo tubo

0 40 m 80 m
Scala 1:2.000

Elaborazione altimetrica maglia regolare 1x1m, ricavata da Modello Digitale del Territorio di proprietà del Ministero per l'Ambiente e la Tutela del territorio e del Mare, volo Lidar 2008. Licenza Creative Commons CC BY SA 3.0 IT, integrato con dati dell'Agenzia di Bacino dei Fiumi Isonzo, Tagliamento, Livenza, Piave e Brenta Disciplina. BASE CARTOGRAFICA: Regione Veneto - Carta Tecnica Regionale - L.R. n. 29/76 Scala 1:5.000 Aggiornamento 1999 - Impiego autorizzato a i sensi della D.G.R. n. 1160/2006; aggiornamenti ricavati da G.C. del P.A.T. di Eraclea, approvato CDS 17/01/2014