



COMUNE DI ERACLEA

PROPRIETARIO

PROMISSARIO SUPERFICIARIO

NUMERIA S.G.R. s.p.a.
FONDO COPERNICO
Via Monte Grappa, 45
31100 TREVISO
Cod. Fisc. e P.IVA 03900990262

NUMERIA S.G.R. S.p.A.

Fondo Copernico



Via Friuli, 10
31020 San Vendemiano TV

Elite Vacanze Gestioni S.r.l.

Viale Generale Dalla Chiesa, 13
50136 Firenze



GRUPPO PROGETTAZIONE

AGRI.TE.CO. S.C.
Ambiente Progetto Territorio



30175 - Via Mezzacapo n.15 Marghera VE
T +39 041920484 F +39 041930106
W www.agriteco.com E info@agriteco.com

Dott. Alessandro Vendramini,
Dott.Urb. Alessandro Calzavara,
Dott. Roberta Rocco, Geom. Davide Folin,
Arch. Paola Barbato, Ing. Loris Lovo,
Dott.ssa Francesca Pavanello,
Dott.Urb. Federico Zoccarato

STUDIO DI INGEGNERIA
ING. FRANCO BONESSO

Via Natisone, 14 - 31044 MONTEBELLUNA
T +39 047 790112

Ing. Franco Bonesso
Ing. Luca Luchetta

H&A Associati srl



Via Banchina dell'Azolo, 15/d - 30175 Marghera VE
T +39 041 922888
E info@hastudio.it

Arch. Carlo Pagan, Arch. Michele Carrano,
Ing. Antonio Pantuso, Arch. Piero Giovannini,
Arch. Paes. Marta Campanile
Arch. Matteo Cibin, Arch. Seihyung Cho

TERRE SRL



Parco Vega, Via delle Industrie, 15
30175 Marghera - Venezia
T +39 0415093216
E terre@terre-erl.com

Dott.Urb. Roberto Rossetto
Arch. Andrea Rossetto
Arch. Stefano Doardo

E.C. ENGINEERING S.R.L.



Via Roma, 220A 31020 Vittoria (TV)
T +39 0422 925311 F +39 0422 620978
E info@ec-eng.com W www.ec-eng.com

Ing. Mauro Baessato
P.I. Giorgio Buratin

PROJECT MANAGER

Dott. Alessandro Vendramini

AGRI.TE.CO. S.C.
Ambiente Progetto Territorio

PROGETTO

VALLE OSSO

VARIANTE AL PIANO URBANISTICO ATTUATIVO
ai sensi dell'artt. 19 e 20 L.R. n° 11 del 23 aprile 2004

TITOLO

Rilievo manufatti principali e edifici esistenti

REV.	DATA	FILE	OGGETTO	DIS.	APPR.
a	09/2017		Aggiornato a seguito di comunicazione Prot. 14619 del 28/06/2017	F.Z.	A.V.
b	12/2017		Aggiornato a seguito di comunicazione Prot. 28448 del 14/12/2017	F.Z.	A.V.
c					
d					
e					
f					
g					
h					

ELABORATO N.

E 01 B

DATA: DICEMBRE 2017	SCALA:	FILE:	A.V.
PROGETTO PRO_17_07	DISEGNO F.Z.	VERIFICA R.R.	APPROVAZIONE A.V.

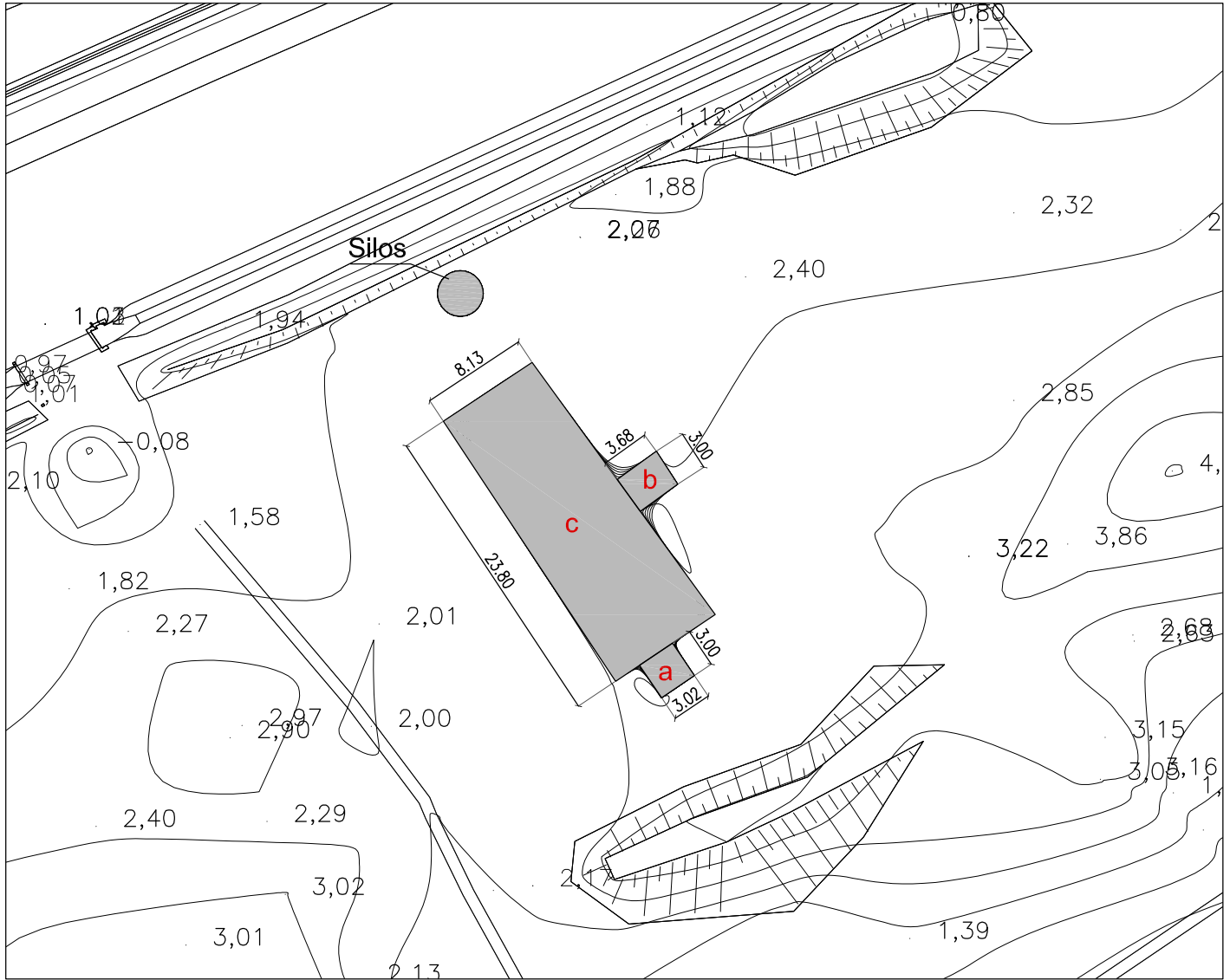
Elite Vacanze Gestioni S.r.l.
ELITE VACANZE GESTIONI S.R.L.
Dott.ssa Marta Campanile
Via Norcenni, 7
50063 Fighine Valdarno (Fi)
P. IVA e C. F. 06196120486



Ing. Franco Bonesso

EDIFICIO STORICO-AMBIENTALE N°187

- BASE RILIEVO STRUMENTALE



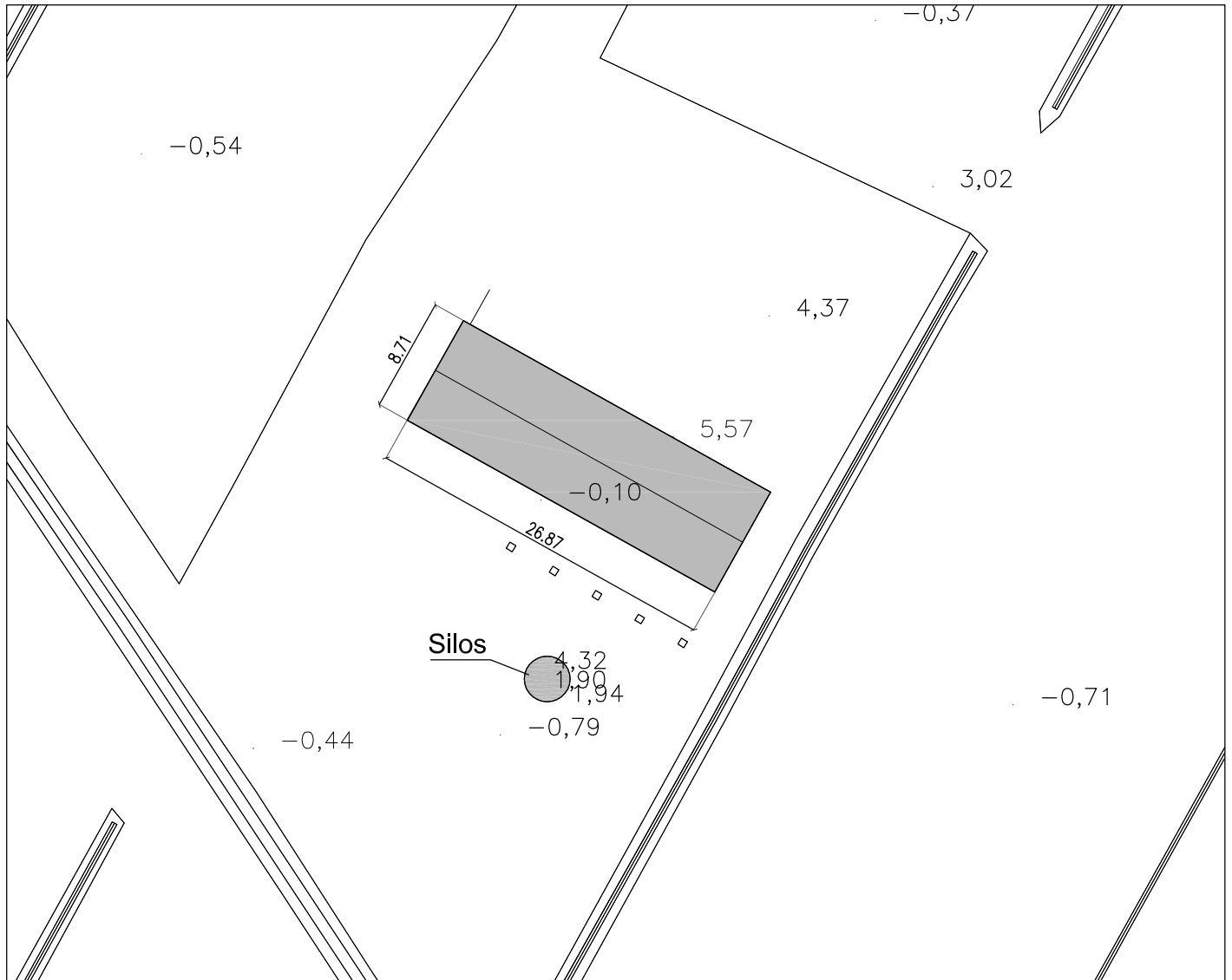
Scala 1:500

- CUBATURA

Parte	Superficie lorda	h di gronda	Volume	Volume totale
a	9,03	2,94	26,55	1291,50
b	11,08	2,61	28,92	
c	205,32	6,02	1236,03	

EDIFICIO STORICO-AMBIENTALE N°188

- BASE RILIEVO STRUMENTALE



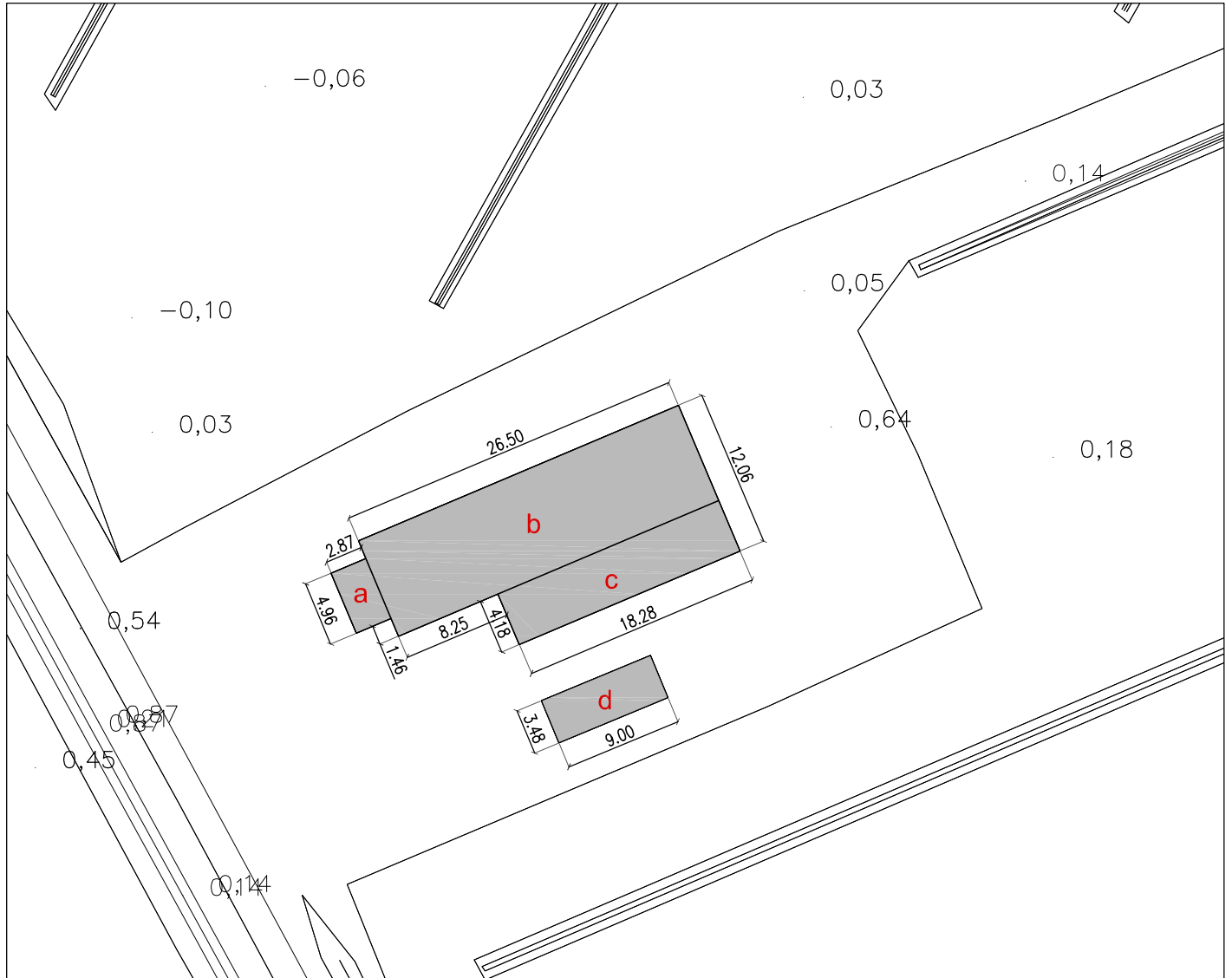
Scala 1:500

- CUBATURA

Superficie lorda	h di gronda	Volume	Volume totale
233,69	7,48	1748,00	1748,00

EDIFICIO STORICO-AMBIENTALE N°189

- BASE RILIEVO STRUMENTALE



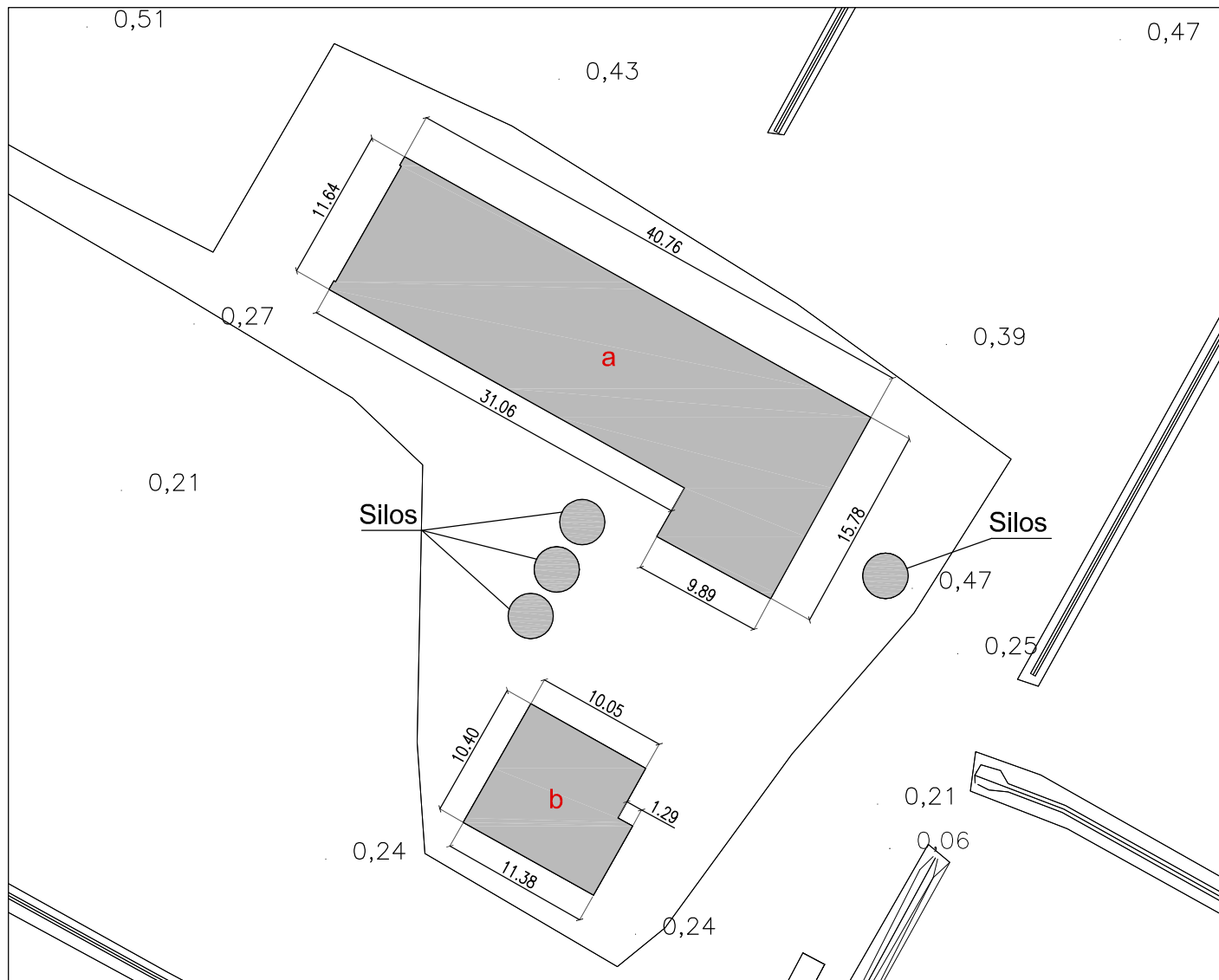
Scala 1:500

- CUBATURA

Parte	Superficie lorda	h di gronda	h media	Volume	Volume totale
a	12,28	2,50		30,70	3130,48
b	208,96	10,00		2089,6	
c	76,43		8,50	649,66	
d	31,35		11,50	360,52	

EDIFICIO STORICO-AMBIENTALE N°190

- BASE RILIEVO STRUMENTALE



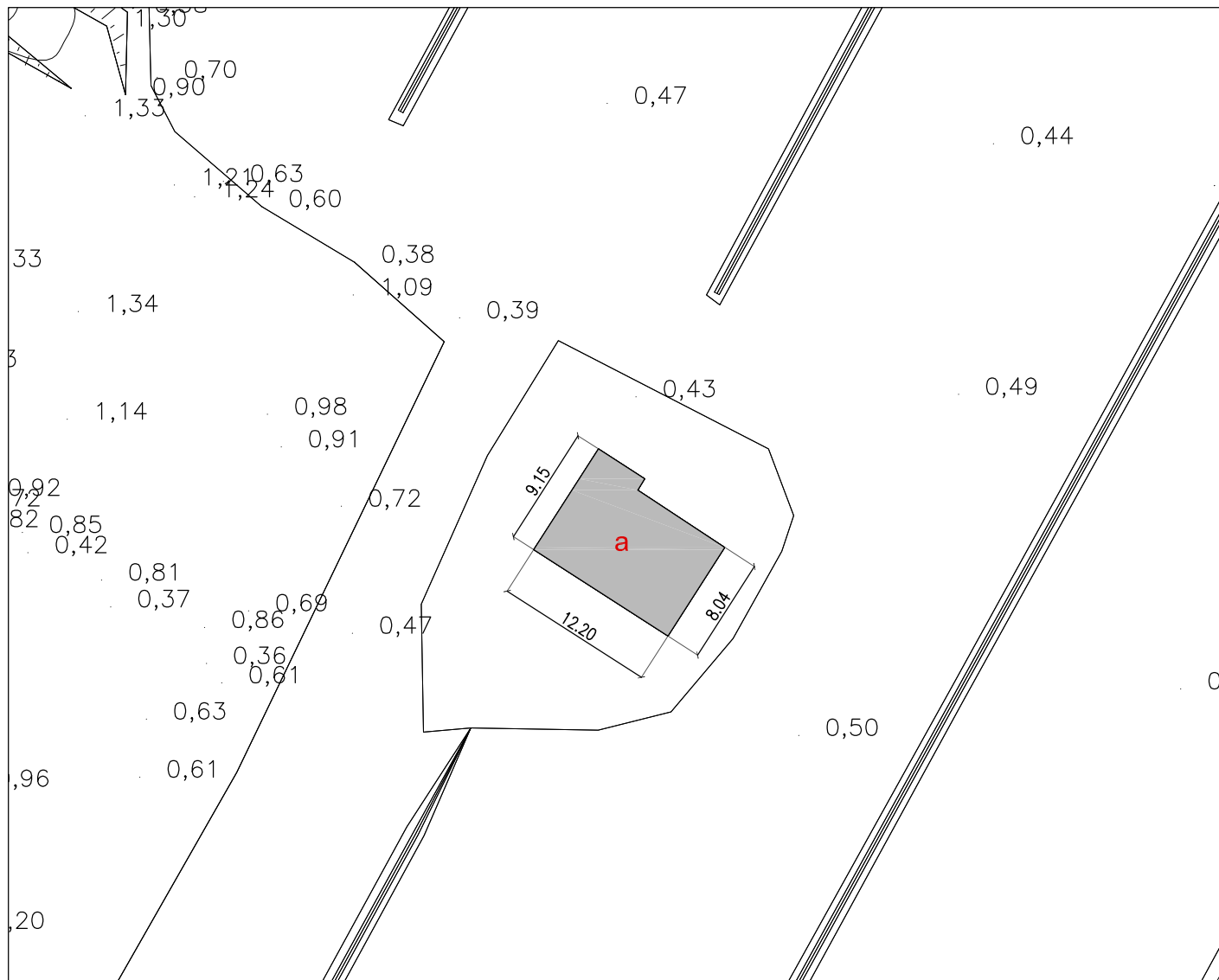
Scala 1:500

- CUBATURA

Parte	Superficie lorda	h di gronda	Volume	Volume totale
a	517,00	6,53	3376,01	4116,66
b	112,39	6,59	740,65	

EDIFICIO STORICO-AMBIENTALE N°192

- BASE RILIEVO STRUMENTALE



Scala 1:500

- CUBATURA

Parte	Superficie lorda	h media	Volume	Volume totale
a	103,00	5,75	618,00	592,25

EDIFICIO STORICO-AMBIENTALE N°193

- BASE RILIEVO STRUMENTALE



Scala 1:1000

- CUBATURA

Parte	Superficie lorda	h di gronda	h media	Volume totale	Volume
3a	253,06		4,80	1214,69	14569,90
3b	168,30		11,49	1933,77	
5a	386,78	10,34		3999,31	
6a	14,80	2,00		29,60	
6b	38,75	9,41		364,64	
6c	75,12	7,31		549,13	
6d	305,38		7,65	2336,16	
6e	23,62	10,55		249,19	
6f	202,87	7,31		1482,98	
7a	196,20		4,80	941,76	
7b	41,55	6,59		273,81	
7c	16,03		2,925	46,89	
7d	16,18	2,05		33,17	
8a	36,04		4,56	164,34	
8b	144,89	6,56		950,48	

EDIFICIO STORICO-AMBIENTALE N°194

- BASE RILIEVO STRUMENTALE



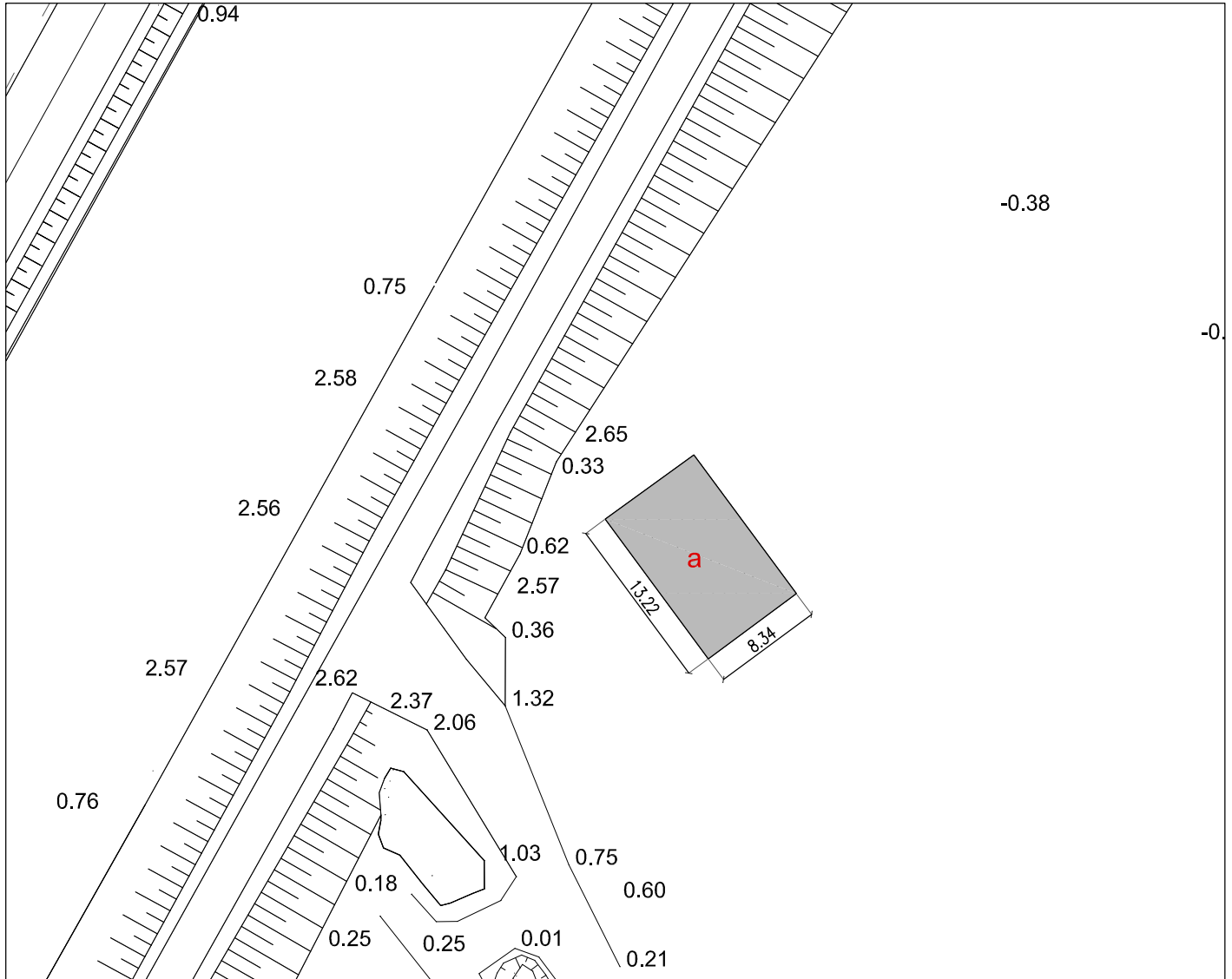
Scala 1:500

- CUBATURA

Parte	Superficie lorda	h di gronda	Volume	Volume totale
a	97,82	10,41	1018,31	1018,31

EDIFICIO STORICO-AMBIENTALE N°197

- BASE RILIEVO STRUMENTALE



Scala 1:500

- CUBATURA

Parte	Superficie lorda	h di gronda	Volume	Volume totale
a	109,95	9,58	1053,32	1053,32