



COMUNE DI ERACLEA

PROPRIETARIO

PROMISSARIO SUPERFICIARIO

NUMERIA S.G.R. S.p.A.

Elite Vacanze Gestioni S.r.l.

Fondo Copernico



Via Friuli, 10
31020 San Vendemiano TV

Viale Generale Dalla Chiesa, 13
50136 Firenze



NUMERIA S.G.R. s.p.a.
FONDO COPERNICO
Via Monte Grappa, 45
31100 TREVISO
Cod. Fisc. e P.IVA 03900990262

GRUPPO PROGETTAZIONE

AGRI.TE.CO. S.C.

Ambiente Progetto Territorio



30175 - Via Mezzacapo n.15 Marghera VE
T +39 041920484 F +39 041930106
W www.agriteco.com E info@agriteco.com

STUDIO DI INGEGNERIA

ING. FRANCO BONESSO

Via Natisone, 14 - 310440 MONTEBELLUNA
T +39 347 790112

Ing. Franco Bonesso
Ing. Luca Luchetta

H&A Associati srl



Via Banchina dell'Azoto, 15/d - 30175 Marghera VE
T +39 041 922888
E info@hastudio.it

Dott. Alessandro Vendramini, Dott.Urb. Alessandro Calzavara, Dott. Roberta Rocco, Geom. Davide Folin, Arch. Paola Barbato, Ing. Loris Lovo, Dott.ssa Francesca Pavanello, Dott.Urb. Federico Zoccarato

Arch. Carlo Pagan, Arch. Michele Carrano, Ing. Antonio Pantuso, Arch. Piero Giovannini, Arch.Paes. Marta Campanile, Arch. Matteo Cibir, Arch. Seihyung Cho

TERRE SRL



Parco Vega, Via delle Industrie, 15
30175 Marghera - Venezia
T +39 0415093216
E terre@terre-srl.com

Dott.Urb. Roberto Rossetto
Arch. Andrea Rossetto
Arch. Stefano Doardo

E.C. ENGINEERING S.R.L.



Via Vittorio Veneto, 26 - 31053 PIEVE DI SOLIGO (TV)
T +39 0438 837602 F +39 0438 842896
E info@ec-eng.com

Ing. Mauro Baessato
P.I. Giorgio Buratin

PROJECT MANAGER

DOTT. ALESSANDRO VENDRAMINI

AGRI.TE.CO. S.C.

Ambiente Progetto Territorio

PROGETTO

VALLE OSSÌ

VARIANTE AL PIANO URBANISTICO ATTUATIVO
ai sensi dell'artt. 19 e 20 L.R. n° 11 del 23 aprile 2004

TITOLO

PIANO PARTICELLARE OPERE EXTRA AMBITO P.U.A.

REV.	DATA	FILE	OGGETTO	DIS.	APPR.
a	09/2017		Aggiornato a seguito di comunicazione Prot. 14619 del 28/06/2017	D.F.	A.V.
b	12/2017		Aggiornato a seguito di comunicazione Prot. 28448 del 14/12/2017	D.F.	A.V.
c	01/2018		Aggiornamento e integrazioni	D.F.	A.V.
d					
e					
f					
g					
h					

ELABORATO N.

E14-1

DATA: GENNAIO 2018	SCALA:	FILE: E14-1.PDF	A.V.
PROGETTO PRO_17_07	DISEGNO	VERIFICA R.R.	APPROVAZIONE A.V.

Elite Vacanze Gestioni S.r.l.
ELITE VACANZE GESTIONI S.R.L.
Dott.ssa Marta Campanile
Via Norcenni, 7
50063 Figline Valdarno (Fi)
P. IVA e C. F. 06196120486



Comune di Eraclea - PIANO PARTICELLARE "VARIANTE AL P.U.A. DI VALLE OSSI" OPERE EXTRA AMBITO						
PROPRIETA' - COMUNE DI ERACLEA						
Intervento A - Sistemazione e asfaltatura rotatoria esistente Via dei Pioppi - Via dei Fiori						
Foglio	Mappale	Categoria	Classe	Superficie ha	Reddito Dominicale	Reddito agrario
58	881	seminativo	3	97 80	€ 48,99	€ 37,88

Comune di Eraclea - PIANO PARTICELLARE "VARIANTE AL P.U.A. DI VALLE OSSI" OPERE EXTRA AMBITO						
PROPRIETA' - COMUNE DI ERACLEA						
Intervento B - Completamento rotatoria Via dei Fiori - Via Olivi						
Foglio	Mappale	Categoria	Classe	Superficie ha	Reddito Dominicale	Reddito agrario
58	978	seminativo	4	73 44	€ 33,00	€ 26,55
58	994	seminativo	3	29 30	€ 14,68	€ 11,35
58	995	seminativo	3	76 40	€ 38,27	€ 29,59
58	1264	seminativo	4	1 57 38	€ 70,71	€ 56,90
58	1489	seminativo	4	57 69	€ 25,92	€ 20,86

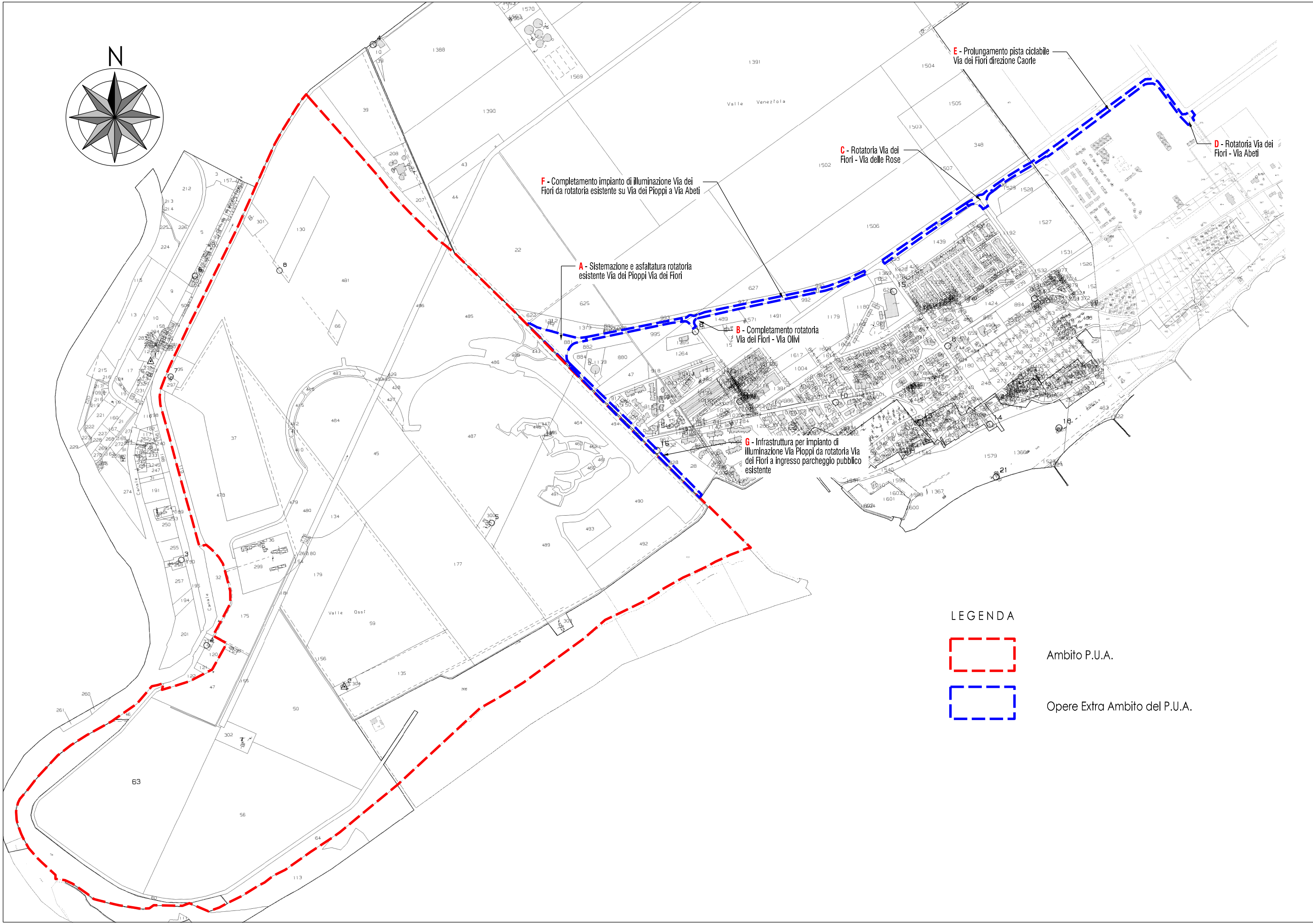

Comune di Eraclea - PIANO PARTICELLARE "VARIANTE AL P.U.A. DI VALLE OSSI" OPERE EXTRA AMBITO						
PROPRIETA' - COMUNE DI ERACLEA						
Intervento C - Rotatoria Via dei Fiori - Via delle Rose						
Foglio	Mappale	Categoria	Classe	Superficie ha	Reddito Dominicale	Reddito agrario
58	1187	seminativo	4	58 48	€ 26,28	€ 21,14
58	1192	seminativo	4	29 42	€ 13,22	€ 10,64
58	1530	seminativo	4	78 13	€ 35,11	€ 28,25

Comune di Eraclea - PIANO PARTICELLARE "VARIANTE AL P.U.A. DI VALLE OSSI" OPERE EXTRA AMBITO						
PROPRIETA' - COMUNE DI ERACLEA						
Intervento D - Rotatoria Via dei Fiori - Via Abeti						
Foglio	Mappale	Categoria	Classe	Superficie ha	Reddito Dominicale	Reddito agrario
57	331	seminativo	4	88 10	€ 39,58	€ 31,85
57	335	seminativo	4	1 90	€ 0,85	€ 0,69
57	408	seminativo	4	1 27 65	€ 57,36	€ 46,15

Comune di Eraclea - PIANO PARTICELLARE "VARIANTE AL P.U.A. DI VALLE OSSI" OPERE EXTRA AMBITO						
PROPRIETA' - COMUNE DI ERACLEA						
Intervento E - Prolungamento pista ciclabile Via dei Fiori						
Foglio	Mappale	Categoria	Classe	Superficie ha	Reddito Dominicale	Reddito agrario
57	331	seminativo	4	88 10	€ 39,58	€ 31,85
57	333	seminativo	4	56 50	€ 25,39	€ 20,43
57	408	seminativo	4	1 27 65	€ 57,36	€ 46,15
57	462	seminativo	4	30 19	€ 13,56	€ 10,91

Comune di Eraclea - PIANO PARTICELLARE "VARIANTE AL P.U.A. DI VALLE OSSI" OPERE EXTRA AMBITO							
PROPRIETA' - COMUNE DI ERACLEA							
Intervento F - Completamento impianto di illuminazione Via dei Fiori da rotatoria esistente su Via dei Pioppi a Via Abeti							
Foglio	Mappale	Categoria	Classe	Superficie ha		Reddito Dominicale	Reddito agrario
58	881	seminativo	3	97	80	€ 48,99	€ 37,88
58	978	seminativo	4	73	44	€ 33,00	€ 26,55
58	991	seminativo	4	25	40	€ 11,41	€ 9,18
58	994	seminativo	3	29	30	€ 14,68	€ 11,35
58	1253	seminativo	4	03	90	€ 1,75	€ 1,41
58	1187	seminativo	4	58	48	€ 26,28	€ 21,14
58	1530	seminativo	4	78	13	€ 35,11	€ 28,25
57	331	seminativo	4	88	10	€ 39,58	€ 31,85
57	335	seminativo	4	56	50	€ 25,39	€ 20,43
57	408	seminativo	4	1	27	€ 57,36	€ 46,15
57	462	seminativo	4	30	19	€ 13,56	€ 10,91

Comune di Eraclea - PIANO PARTICELLARE "VARIANTE AL P.U.A. DI VALLE OSSI" OPERE EXTRA AMBITO							
PROPRIETA' - COMUNE DI ERACLEA							
Intervento G - Infrastruttura per impianto di illuminazione Via dei Pioppi da rotatoria Via dei Fiori a ingresso parcheggio pubblico esistente							
Foglio	Mappale	Categoria	Classe	Superficie ha		Reddito Dominicale	Reddito agrario
58	828	vigneto	3	29	40	€ 14,73	€ 11,39
58	881	seminativo	3	97	80	€ 48,99	€ 37,88
58	915	seminativo	4	40	40	€ 18,15	€ 14,61



F - Completamento impianto di illuminazione Via dei Fiori da rotonda esistente su Via dei Pioppi a Via Abeti

A - Sistemazione e asfaltatura rotonda esistente Via dei Pioppi Via dei Fiori

B - Completamento rotonda Via dei Fiori - Via Olivi

G - Infrastruttura per impianto di illuminazione Via Pioppi da rotonda Via dei Fiori a ingresso parcheggio pubblico esistente

C - Rotonda Via dei Fiori - Via delle Rose

E - Prolungamento pista ciclabile Via dei Fiori direzione Caorle

D - Rotonda Via dei Fiori - Via Abeti

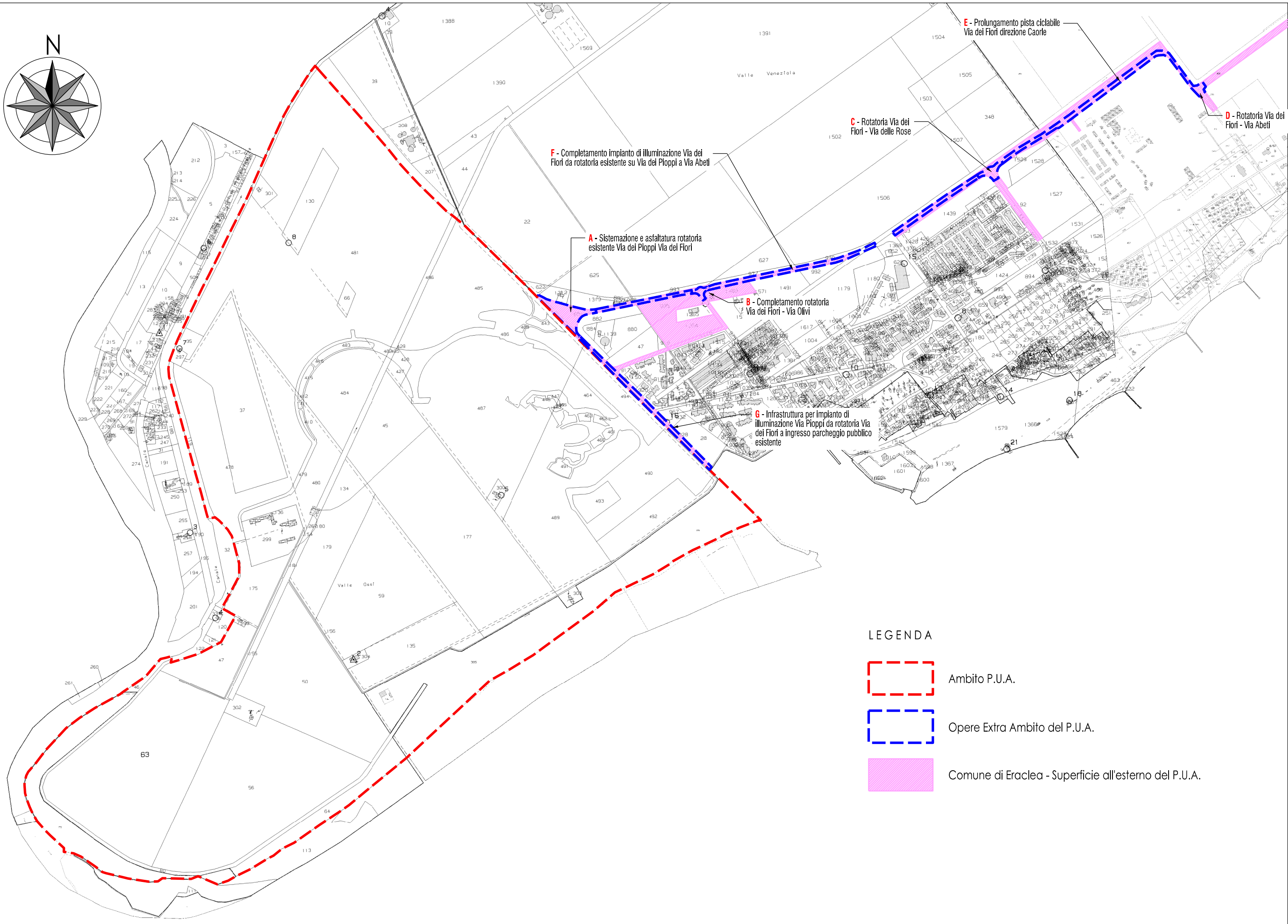

LEGENDA






Ambito P.U.A.



Opere Extra Ambito del P.U.A.



LEGENDA

-  Ambito P.U.A.
-  Opere Extra Ambito del P.U.A.
-  Comune di Eraclea - Superficie all'esterno del P.U.A.

Visura per immobile

Situazione degli atti informatizzati al 18/01/2018

Dati della richiesta	Comune di ERACLEA (Codice: D415)
	Provincia di VENEZIA
Catasto Terreni	Foglio: 57 Particella: 331

Immobile

N.	DATI IDENTIFICATIVI			DATI CLASSAMENTO						DATI DERIVANTI DA
	Foglio	Particella	Sub	Porz	Qualità Classe	Superficie(m²)	Deduz	Reddito		
						ha are ca		Dominicale	Agrario	
1	57	331		-	SEMINATIVO 4	88 10	A139	Euro 39,58 L. 76.647	Euro 31,85 L. 61.670	FRAZIONAMENTO del 16/01/1984 in atti dal 29/11/1994 (n. 3.1/1984)
Notifica				Partita						

INTESTATO

N.	DATI ANAGRAFICI	CODICE FISCALE	DIRITTI E ONERI REALI
1	COMUNE DI ERACLEA con sede in ERACLEA	84002090276*	(1) Proprieta` per 1/1
DATI DERIVANTI DA	ISTRUMENTO (ATTO PUBBLICO) del 07/12/2005 Nota presentata con Modello Unico in atti dal 02/01/2006 Repertorio n.: 81996 Rogante: BORDIERI CARLO Sede: JESOLO		
	Registrazione: Sede: COMPRAVENDITA (n. 31544.1/2005)		

Unità immobiliari n. 1

Tributi erariali: Euro 0,90

Visura telematica

* Codice Fiscale Validato in Anagrafe Tributaria

Visura per immobile

Situazione degli atti informatizzati al 18/01/2018

Dati della richiesta	Comune di ERACLEA (Codice: D415)
	Provincia di VENEZIA
Catasto Terreni	Foglio: 57 Particella: 333

Immobile

N.	DATI IDENTIFICATIVI			DATI CLASSAMENTO						DATI DERIVANTI DA	
	Foglio	Particella	Sub	Porz	Qualità Classe	Superficie(m²)		Deduz	Reddito		
						ha	are ca		Dominicale		Agrario
1	57	333		-	SEMINATIVO 4	56	50	A139	Euro 25,39 L. 49.155	Euro 20,43 L. 39.550	FRAZIONAMENTO del 16/01/1984 in atti dal 29/11/1994 (n. 3.1/1984)
Notifica				Partita							

INTESTATO

N.	DATI ANAGRAFICI	CODICE FISCALE	DIRITTI E ONERI REALI
1	COMUNE DI ERACLEA con sede in ERACLEA	84002090276*	(1) Proprieta` per 1/1
DATI DERIVANTI DA	ISTRUMENTO (ATTO PUBBLICO) del 07/12/2005 Nota presentata con Modello Unico in atti dal 02/01/2006 Repertorio n.: 81996 Rogante: BORDIERI CARLO Sede: JESOLO		
	Registrazione: Sede: COMPRAVENDITA (n. 31544.1/2005)		

Unità immobiliari n. 1

Tributi erariali: Euro 0,90

Visura telematica

* Codice Fiscale Validato in Anagrafe Tributaria

Visura per immobile

Situazione degli atti informatizzati al 18/01/2018

Dati della richiesta	Comune di ERACLEA (Codice: D415)
	Provincia di VENEZIA
Catasto Terreni	Foglio: 57 Particella: 335

Immobile

N.	DATI IDENTIFICATIVI			DATI CLASSAMENTO						DATI DERIVANTI DA
	Foglio	Particella	Sub	Porz	Qualità Classe	Superficie(m ²) ha are ca	Deduz	Reddito		
1	57	335		-	SEMINATIVO 4	01 90	A139	Euro 0,85 L. 1.653	Euro 0,69 L. 1.330	FRAZIONAMENTO del 16/01/1984 in atti dal 29/11/1994 (n. 3.1/1984)
Notifica						Partita				

INTESTATO

N.	DATI ANAGRAFICI	CODICE FISCALE	DIRITTI E ONERI REALI
1	COMUNE DI ERACLEA con sede in ERACLEA	84002090276*	(1) Proprieta` per 1/1
DATI DERIVANTI DA		ISTRUMENTO (ATTO PUBBLICO) del 07/12/2005 Nota presentata con Modello Unico in atti dal 02/01/2006 Repertorio n.: 81996 Rogante: BORDIERI CARLO Sede: JESOLO	
		Registrazione: Sede: COMPRAVENDITA (n. 31544.1/2005)	

Unità immobiliari n. 1

Tributi erariali: Euro 0,90

Visura telematica

* Codice Fiscale Validato in Anagrafe Tributaria

Visura per immobile

Situazione degli atti informatizzati al 18/01/2018

Dati della richiesta	Comune di ERACLEA (Codice: D415)
	Provincia di VENEZIA
Catasto Terreni	Foglio: 57 Particella: 408

Immobile

N.	DATI IDENTIFICATIVI			DATI CLASSAMENTO						DATI DERIVANTI DA		
	Foglio	Particella	Sub	Porz	Qualità Classe	Superficie(m²)		Deduz	Reddito			
						ha	are ca		Dominicale		Agrario	
1	57	408		-	SEMINATIVO 4	1	27	65	A139	Euro 57,36 L. 111.056	Euro 46,15 L. 89.355	FRAZIONAMENTO del 13/11/1991 in atti dal 25/11/1991 PROT 27057/91 (n. 985.3/1991)
Notifica				Partita				4483				
Annotazioni				sr								

INTESTATO

N.	DATI ANAGRAFICI	CODICE FISCALE	DIRITTI E ONERI REALI
1	COMUNE DI ERACLEA con sede in ERACLEA	84002090276*	(1) Proprieta` per 1000/1000
DATI DERIVANTI DA		ISTRUMENTO (ATTO PUBBLICO) del 11/11/1999 Trascrizione in atti dal 18/11/1999 Repertorio n.: 95045 Rogante: BIANCHINI ANTONIO Sede: SAN DONA` DI PIAVE Registrazione: (n. 21106.1/1999)	

Unità immobiliari n. 1

Tributi erariali: Euro 0,90

Visura telematica

* Codice Fiscale Validato in Anagrafe Tributaria

Visura per immobile

Situazione degli atti informatizzati al 18/01/2018

Dati della richiesta	Comune di ERACLEA (Codice: D415)
	Provincia di VENEZIA
Catasto Terreni	Foglio: 57 Particella: 462

Immobile

N.	DATI IDENTIFICATIVI			DATI CLASSAMENTO						DATI DERIVANTI DA
	Foglio	Particella	Sub	Porz	Qualità Classe	Superficie(m²) ha are ca	Deduz	Reddito		
								Dominicale	Agrario	
1	57	462		-	SEMINATIVO 4	30 19	A139	Euro 13,56	Euro 10,91	FRAZIONAMENTO del 02/07/2010 protocollo n. VE0108896 in atti dal 02/07/2010 presentato il 02/07/2010 (n. 108896.1/2010)
Notifica				Partita						

INTESTATO

N.	DATI ANAGRAFICI	CODICE FISCALE	DIRITTI E ONERI REALI
1	COMUNE DI ERACLEA con sede in ERACLEA	84002090276*	(1) Proprieta` per 1/1

Unità immobiliari n. 1

Tributi erariali: Euro 0,90

Visura telematica

* Codice Fiscale Validato in Anagrafe Tributaria

Visura per immobile

Situazione degli atti informatizzati al 18/01/2018

Dati della richiesta	Comune di ERACLEA (Codice: D415)
	Provincia di VENEZIA
Catasto Terreni	Foglio: 58 Particella: 828

Immobile

N.	DATI IDENTIFICATIVI			DATI CLASSAMENTO						DATI DERIVANTI DA
	Foglio	Particella	Sub	Porz	Qualità Classe	Superficie(m²) ha are ca	Deduz	Reddito		
1	58	828		-	VIGNETO 3	29 40	A139	Euro 14,73 L. 28.518	Euro 11,39 L. 22.050	Tabella di variazione del 13/10/1984 in atti dal 18/11/1985 (n. 19984)
Notifica						Partita				

INTESTATO

N.	DATI ANAGRAFICI	CODICE FISCALE	DIRITTI E ONERI REALI
1	COMUNE DI ERACLEA con sede in ERACLEA	84002090276*	(1) Proprieta`
DATI DERIVANTI DA		ISTRUMENTO (ATTO PUBBLICO) del 29/06/1994 protocollo n. 256273 Voltura in atti dal 11/10/2001 Repertorio n.: 206978 Rogante: DE MEZZO PIETRO MA Sede: SAN DONA` DI PIAVE Registrazione: UR Sede: SAN DONA` DI PIAVE n: 1320 del 13/07/1994 CESSIONE DI AREE (n. 4034.1/1994)	

Unità immobiliari n. 1

Tributi erariali: Euro 0,90

Visura telematica

* Codice Fiscale Validato in Anagrafe Tributaria

Visura per immobile

Situazione degli atti informatizzati al 18/01/2018

Dati della richiesta	Comune di ERACLEA (Codice: D415)
	Provincia di VENEZIA
Catasto Terreni	Foglio: 58 Particella: 881

Immobile

N.	DATI IDENTIFICATIVI			DATI CLASSAMENTO						DATI DERIVANTI DA	
	Foglio	Particella	Sub	Porz	Qualità Classe	Superficie(m²) ha are ca	Deduz	Reddito			
1	58	881		-	SEMINATIVO 3	97 80	A139	Euro 48,99 L. 94.866	Euro 37,88 L. 73.350	FRAZIONAMENTO in atti dal 28/04/1989 (n. 1984	
Notifica						Partita	6554				

INTESTATO

N.	DATI ANAGRAFICI	CODICE FISCALE	DIRITTI E ONERI REALI
1	COMUNE DI ERACLEA con sede in ERACLEA	84002090276*	(1) Proprieta` per 1000/1000
DATI DERIVANTI DA		ISTRUMENTO (ATTO PUBBLICO) del 21/03/1988 Voltura in atti dal 28/04/1989 Repertorio n.: 129600 Rogante: P M DE MEZZO Sede: SAN DONA` DI PIAVE Registrazione: UR	
		Sede: SAN DONA` DI PIAVE n: 592 del 08/04/1988 (n. 271288	

Unità immobiliari n. 1

Tributi erariali: Euro 0,90

Visura telematica

* Codice Fiscale Validato in Anagrafe Tributaria

Visura per immobile

Situazione degli atti informatizzati al 18/01/2018

Dati della richiesta	Comune di ERACLEA (Codice: D415)
	Provincia di VENEZIA
Catasto Terreni	Foglio: 58 Particella: 915

Immobile

N.	DATI IDENTIFICATIVI			DATI CLASSAMENTO						DATI DERIVANTI DA
	Foglio	Particella	Sub	Porz	Qualità Classe	Superficie(m²) ha are ca	Deduz	Reddito		
1	58	915		-	SEMINATIVO 4	40 40	A139	Euro 18,15 L. 35.148	Euro 14,61 L. 28.280	FRAZIONAMENTO in atti dal 28/04/1989 (n. 3787)
Notifica						Partita				

INTESTATO

N.	DATI ANAGRAFICI	CODICE FISCALE	DIRITTI E ONERI REALI
1	COMUNE DI ERACLEA con sede in ERACLEA	84002090276*	(1) Proprieta` per 1/1
DATI DERIVANTI DA		VOLTURA D'UFFICIO del 22/12/2004 protocollo n. VE0173047 Voltura in atti dal 09/08/2005 Repertorio n.: 379102 Rogante: DE MEZZO Sede: SAN DONA` DI PIAVE	
		Registrazione: Sede: ESAMINA NOTA (n. 9537.1/2005)	

Unità immobiliari n. 1

Tributi erariali: Euro 0,90

Visura telematica

* Codice Fiscale Validato in Anagrafe Tributaria

Visura per immobile

Situazione degli atti informatizzati al 18/01/2018

Data: 18/01/2018 - Ora: 12.20.30 Fine

Visura n.: T178122 Pag: 1

Dati della richiesta	Comune di ERACLEA (Codice: D415)
	Provincia di VENEZIA
Catasto Terreni	Foglio: 58 Particella: 978

Immobile

N.	DATI IDENTIFICATIVI			DATI CLASSAMENTO						DATI DERIVANTI DA
	Foglio	Particella	Sub	Porz	Qualità Classe	Superficie(m²) ha are ca	Deduz	Reddito		
								Dominicale	Agrario	
1	58	978		-	SEMINATIVO 4	73 44	A139	Euro 33,00 L. 63.893	Euro 26,55 L. 51.408	FRAZIONAMENTO del 23/12/1992 in atti dal 04/01/1993 PROT 97836/92 (n. 1442.2/1992)
Notifica						Partita				

INTESTATO

N.	DATI ANAGRAFICI	CODICE FISCALE	DIRITTI E ONERI REALI
1	COMUNE DI ERACLEA con sede in ERACLEA	84002090276*	(1) Proprieta`
DATI DERIVANTI DA		ISTRUMENTO (ATTO PUBBLICO) del 29/06/1994 protocollo n. 256273 Voltura in atti dal 11/10/2001 Repertorio n.: 206978 Rogante: DE MEZZO PIETRO MA Sede: SAN DONA` DI PIAVE Registrazione: UR Sede: SAN DONA` DI PIAVE n: 1320 del 13/07/1994 CESSIONE DI AREE (n. 4034.1/1994)	

Unità immobiliari n. 1

Tributi erariali: Euro 0,90

Visura telematica

* Codice Fiscale Validato in Anagrafe Tributaria

Visura per immobile

Situazione degli atti informatizzati al 18/01/2018

Data: 18/01/2018 - Ora: 12.52.10 Fine

Visura n.: T197314 Pag: 1

Dati della richiesta	Comune di ERACLEA (Codice: D415)
	Provincia di VENEZIA
Catasto Terreni	Foglio: 58 Particella: 991

Immobile

N.	DATI IDENTIFICATIVI			DATI CLASSAMENTO						DATI DERIVANTI DA	
	Foglio	Particella	Sub	Porz	Qualità Classe	Superficie(m ²)		Deduz	Reddito		
						ha	are ca		Dominicale		Agrario
1	58	991		-	SEMINATIVO 4	25	40	A139	Euro 11,41 L. 22.098	Euro 9,18 L. 17.780	FRAZIONAMENTO del 23/12/1992 in atti dal 04/01/1993 PROT.97836/92 (n. 1442.6/1992)
Notifica					Partita						

INTESTATO

N.	DATI ANAGRAFICI	CODICE FISCALE	DIRITTI E ONERI REALI
1	COMUNE DI ERACLEA con sede in ERACLEA	84002090276*	(1) Proprieta`
DATI DERIVANTI DA	ISTRUMENTO (ATTO PUBBLICO) del 29/06/1994 protocollo n. 256273 Voltura in atti dal 11/10/2001 Repertorio n.: 206978 Rogante: DE MEZZO PIETRO MA Sede: SAN DONA` DI PIAVE Registrazione: UR Sede: SAN DONA` DI PIAVE n: 1320 del 13/07/1994 CESSIONE DI AREE (n. 4034.1/1994)		

Unità immobiliari n. 1

Tributi erariali: Euro 0,90

Visura telematica

* Codice Fiscale Validato in Anagrafe Tributaria

Visura per immobile

Situazione degli atti informatizzati al 18/01/2018

Dati della richiesta	Comune di ERACLEA (Codice: D415)
	Provincia di VENEZIA
Catasto Terreni	Foglio: 58 Particella: 994

Immobile

N.	DATI IDENTIFICATIVI			DATI CLASSAMENTO						DATI DERIVANTI DA
	Foglio	Particella	Sub	Porz	Qualità Classe	Superficie(m²) ha are ca	Deduz	Reddito		
								Dominicale	Agrario	
1	58	994		-	SEMINATIVO 3	29 30	A139	Euro 14,68 L. 28.421	Euro 11,35 L. 21.975	FRAZIONAMENTO del 23/12/1992 in atti dal 04/01/1993 PROT 97836/92 (n. 1442.7/1992)
Notifica						Partita				

INTESTATO

N.	DATI ANAGRAFICI	CODICE FISCALE	DIRITTI E ONERI REALI
1	COMUNE DI ERACLEA con sede in ERACLEA	84002090276*	(1) Proprieta`
DATI DERIVANTI DA		ISTRUMENTO (ATTO PUBBLICO) del 29/06/1994 protocollo n. 256273 Voltura in atti dal 11/10/2001 Repertorio n.: 206978 Rogante: DE MEZZO PIETRO MA Sede: SAN DONA` DI PIAVE Registrazione: UR Sede: SAN DONA` DI PIAVE n: 1320 del 13/07/1994 CESSIONE DI AREE (n. 4034.1/1994)	

Unità immobiliari n. 1

Tributi erariali: Euro 0,90

Visura telematica

* Codice Fiscale Validato in Anagrafe Tributaria

Visura per immobile

Situazione degli atti informatizzati al 18/01/2018

Dati della richiesta	Comune di ERACLEA (Codice: D415)
	Provincia di VENEZIA
Catasto Terreni	Foglio: 58 Particella: 995

Immobile

N.	DATI IDENTIFICATIVI			DATI CLASSAMENTO						DATI DERIVANTI DA	
	Foglio	Particella	Sub	Porz	Qualità Classe	Superficie(m²)		Deduz	Reddito		
						ha	are ca		Dominicale		Agrario
1	58	995		-	SEMINATIVO 3	76	40	A139	Euro 38,27 L. 74.108	Euro 29,59 L. 57.300	FRAZIONAMENTO del 23/12/1992 in atti dal 04/01/1993 PROT 97836/92 (n. 1442.7/1992)
Notifica				Partita							

INTESTATO

N.	DATI ANAGRAFICI	CODICE FISCALE	DIRITTI E ONERI REALI
1	COMUNE DI ERACLEA con sede in ERACLEA	84002090276*	(1) Proprieta`
DATI DERIVANTI DA		ISTRUMENTO (ATTO PUBBLICO) del 29/06/1994 protocollo n. 256273 Voltura in atti dal 11/10/2001 Repertorio n.: 206978 Rogante: DE MEZZO PIETRO MA Sede: SAN DONA` DI PIAVE Registrazione: UR Sede: SAN DONA` DI PIAVE n: 1320 del 13/07/1994 CESSIONE DI AREE (n. 4034.1/1994)	

Unità immobiliari n. 1

Tributi erariali: Euro 0,90

Visura telematica

* Codice Fiscale Validato in Anagrafe Tributaria

Visura per immobile

Situazione degli atti informatizzati al 18/01/2018

Dati della richiesta	Comune di ERACLEA (Codice: D415)
	Provincia di VENEZIA
Catasto Terreni	Foglio: 58 Particella: 1187

Immobile

N.	DATI IDENTIFICATIVI			DATI CLASSAMENTO						DATI DERIVANTI DA
	Foglio	Particella	Sub	Porz	Qualità Classe	Superficie(m²) ha are ca	Deduz	Reddito		
								Dominicale	Agrario	
1	58	1187		-	SEMINATIVO 4	58 48	A139	Euro 26,28 L. 50.878	Euro 21,14 L. 40.936	FRAZIONAMENTO del 19/10/1998 in atti dal 19/10/1998 (n. 1378.1/1998)
Notifica						Partita				

INTESTATO

N.	DATI ANAGRAFICI	CODICE FISCALE	DIRITTI E ONERI REALI
1	COMUNE DI ERACLEA con sede in ERACLEA	84002090276*	(1) Proprieta` per 1/1
DATI DERIVANTI DA		VOLTURA D'UFFICIO del 23/12/2004 protocollo n. VE0173096 Voltura in atti dal 09/08/2005 Repertorio n.: 5664 Rogante: MANZO Sede: COMACCHIO Registrazione: Sede:	
		ESAMINA NOTA (n. 9547.1/2005)	

Unità immobiliari n. 1

Tributi erariali: Euro 0,90

Visura telematica

* Codice Fiscale Validato in Anagrafe Tributaria

Visura per immobile

Situazione degli atti informatizzati al 18/01/2018

Dati della richiesta	Comune di ERACLEA (Codice: D415)
	Provincia di VENEZIA
Catasto Terreni	Foglio: 58 Particella: 1192

Immobile

N.	DATI IDENTIFICATIVI			DATI CLASSAMENTO						DATI DERIVANTI DA
	Foglio	Particella	Sub	Porz	Qualità Classe	Superficie(m²) ha are ca	Deduz	Reddito		
								Dominicale	Agrario	
1	58	1192		-	SEMINATIVO 4	29 42	A139	Euro 13,22 L. 25.595	Euro 10,64 L. 20.594	FRAZIONAMENTO del 19/10/1998 in atti dal 19/10/1998 (n. 1378.1/1998)
Notifica						Partita				

INTESTATO

N.	DATI ANAGRAFICI	CODICE FISCALE	DIRITTI E ONERI REALI
1	COMUNE DI ERACLEA con sede in ERACLEA	84002090276*	(1) Proprieta` per 1/1
DATI DERIVANTI DA		VOLTURA D'UFFICIO del 23/12/2004 protocollo n. VE0173096 Voltura in atti dal 09/08/2005 Repertorio n.: 5664 Rogante: MANZO Sede: COMACCHIO Registrazione: Sede: ESAMINA NOTA (n. 9547.1/2005)	

Unità immobiliari n. 1

Tributi erariali: Euro 0,90

Visura telematica

* Codice Fiscale Validato in Anagrafe Tributaria

Visura per immobile

Situazione degli atti informatizzati al 18/01/2018

Data: 18/01/2018 - Ora: 09.54.29 Fine

Visura n.: T73619 Pag: 1

Dati della richiesta	Comune di ERACLEA (Codice: D415)
	Provincia di VENEZIA
Catasto Terreni	Foglio: 58 Particella: 1253

Immobile

N.	DATI IDENTIFICATIVI			DATI CLASSAMENTO						DATI DERIVANTI DA
	Foglio	Particella	Sub	Porz	Qualità Classe	Superficie(m²) ha are ca	Deduz	Reddito		
								Dominicale	Agrario	
1	58	1253		-	SEMINATIVO 4	03 90	A139	Euro 1,75 L. 3.393	Euro 1,41 L. 2.730	FRAZIONAMENTO del 19/10/1998 in atti dal 19/10/1998 (n. 1378.9/1998)
Notifica						Partita				

INTESTATO

N.	DATI ANAGRAFICI	CODICE FISCALE	DIRITTI E ONERI REALI
1	COMUNE DI ERACLEA con sede in ERACLEA	84002090276*	(1) Proprieta` per 1/1
DATI DERIVANTI DA		VOLTURA D'UFFICIO del 23/12/2004 protocollo n. VE0173096 Voltura in atti dal 09/08/2005 Repertorio n.: 5664 Rogante: MANZO Sede: COMACCHIO Registrazione: Sede: ESAMINA NOTA (n. 9547.1/2005)	

Unità immobiliari n. 1

Tributi erariali: Euro 0,90

Visura telematica

* Codice Fiscale Validato in Anagrafe Tributaria

Visura per immobile

Situazione degli atti informatizzati al 18/01/2018

Dati della richiesta	Comune di ERACLEA (Codice: D415)
	Provincia di VENEZIA
Catasto Terreni	Foglio: 58 Particella: 1264

Immobile

N.	DATI IDENTIFICATIVI			DATI CLASSAMENTO						DATI DERIVANTI DA		
	Foglio	Particella	Sub	Porz	Qualità Classe	Superficie(m²)		Deduz	Reddito			
						ha are ca			Dominicale	Agrario		
1	58	1264		-	SEMINATIVO 4	1	57	38	A139	Euro 70,71	Euro 56,90	FRAZIONAMENTO del 09/12/1998 in atti dal 09/12/1998 (n. 1634.1/1998)
									L. 136.921	L. 110.166		
Notifica								Partita				

INTESTATO

N.	DATI ANAGRAFICI	CODICE FISCALE	DIRITTI E ONERI REALI
1	COMUNE DI ERACLEA con sede in ERACLEA	84002090276*	(1) Proprieta`
DATI DERIVANTI DA		ISTRUMENTO (ATTO PUBBLICO) del 29/06/1994 protocollo n. 256273 Voltura in atti dal 11/10/2001 Repertorio n.: 206978 Rogante: DE MEZZO PIETRO MA Sede: SAN DONA` DI PIAVE Registrazione: UR Sede: SAN DONA` DI PIAVE n: 1320 del 13/07/1994 CESSIONE DI AREE (n. 4034.1/1994)	

Unità immobiliari n. 1

Tributi erariali: Euro 0,90

Visura telematica

* Codice Fiscale Validato in Anagrafe Tributaria

Visura per immobile

Situazione degli atti informatizzati al 18/01/2018

Dati della richiesta	Comune di ERACLEA (Codice: D415)
	Provincia di VENEZIA
Catasto Terreni	Foglio: 58 Particella: 1489

Immobile

N.	DATI IDENTIFICATIVI			DATI CLASSAMENTO						DATI DERIVANTI DA
	Foglio	Particella	Sub	Porz	Qualità Classe	Superficie(m²) ha are ca	Deduz	Reddito		
								Dominicale	Agrario	
1	58	1489		-	SEMINATIVO 4	57 69	A139	Euro 25,92	Euro 20,86	FRAZIONAMENTO del 14/03/2008 protocollo n. VE0055774 in atti dal 14/03/2008 (n. 55774.1/2008)
Notifica						Partita				

INTESTATO

N.	DATI ANAGRAFICI	CODICE FISCALE	DIRITTI E ONERI REALI
1	COMUNE DI ERACLEA con sede in ERACLEA	84002090276*	(1) Proprieta`

Unità immobiliari n. 1

Tributi erariali: Euro 0,90

Visura telematica

* Codice Fiscale Validato in Anagrafe Tributaria

Visura per immobile

Situazione degli atti informatizzati al 18/01/2018

Dati della richiesta	Comune di ERACLEA (Codice: D415)
	Provincia di VENEZIA
Catasto Terreni	Foglio: 58 Particella: 1530

Immobile

N.	DATI IDENTIFICATIVI			DATI CLASSAMENTO						DATI DERIVANTI DA	
	Foglio	Particella	Sub	Porz	Qualità Classe	Superficie(m²)		Deduz	Reddito		
						ha are ca			Dominicale	Agrario	
1	58	1530		-	SEMINATIVO 4	78	13	A139	Euro 35,11	Euro 28,25	FRAZIONAMENTO del 02/07/2010 protocollo n. VE0108927 in atti dal 02/07/2010 presentato il 02/07/2010 (n. 108927.1/2010)
Notifica				Partita							

INTESTATO

N.	DATI ANAGRAFICI	CODICE FISCALE	DIRITTI E ONERI REALI
1	COMUNE DI ERACLEA con sede in ERACLEA	84002090276*	(1) Proprieta` per 1/1

Unità immobiliari n. 1

Tributi erariali: Euro 0,90

Visura telematica

* Codice Fiscale Validato in Anagrafe Tributaria