



COMUNE DI ERACLEA

PROPRIETARIO

PROMISSARIO SUPERFICIARIO

NUMERIA S.G.R. S.p.A.

Elite Vacanze Gestioni S.r.l.

Fondo Copernico



Via Friuli, 10
31020 San Vendemiano TV

Viale Generale Dalla Chiesa, 13
50136 Firenze



NUMERIA S.G.R. s.p.a.
FONDO COPERNICO
Via Monte Grappa, 45
31100 TREVISO
Cod. Fisc. e P.IVA 03900990262

GRUPPO PROGETTAZIONE

AGRI.TE.CO. S.C.

Ambiente Progetto Territorio



30175 - Via Mezzacapo n.15 Marghera VE
T +39 041920484 F +39 041930106
W www.agriteco.com E info@agriteco.com

STUDIO DI INGEGNERIA

ING. FRANCO BONESSO

Via Natisone, 14 - 310440 MONTEBELLUNA
T +39 347 790112

Ing. Franco Bonesso
Ing. Luca Luchetta

H&A Associati srl



Via Banchina dell'Azoto, 15/d - 30175 Marghera VE
T +39 041 922888
E info@hastudio.it

Dott. Alessandro Vendramini, Dott.Urb. Alessandro Calzavara, Dott. Roberta Rocco, Geom. Davide Folin, Arch. Paola Barbato, Ing. Loris Lovo, Dott.ssa Francesca Pavanello, Dott.Urb. Federico Zoccarato

Arch. Carlo Pagan, Arch. Michele Carrano, Ing. Antonio Pantuso, Arch. Piero Giovannini, Arch.Paes. Marta Campanile, Arch. Matteo Cibir, Arch. Seihyung Cho

TERRE SRL



Parco Vega, Via delle Industrie, 15
30175 Marghera - Venezia
T +39 0415093216
E terre@terre-srl.com

Dott.Urb. Roberto Rossetto
Arch. Andrea Rossetto
Arch. Stefano Doardo

E.C. ENGINEERING S.R.L.



Via Vittorio Veneto, 26 - 31053 PIEVE DI SOLIGO (TV)
T +39 0438 837602 F +39 0438 842896
E info@ec-eng.com

Ing. Mauro Baessato
P.I. Giorgio Buratin

PROJECT MANAGER

DOTT. ALESSANDRO VENDRAMINI

AGRI.TE.CO. S.C.

Ambiente Progetto Territorio

PROGETTO

VALLE OSSI

VARIANTE AL PIANO URBANISTICO ATTUATIVO
ai sensi dell'artt. 19 e 20 L.R. n° 11 del 23 aprile 2004

TITOLO

PIANO PARTICELLARE

REV.	DATA	FILE	OGGETTO	DIS.	APPR.
a	09/2017		Aggiornato a seguito di comunicazione Prot. 14619 del 28/06/2017	D.F.	A.V.
b	12/2017		Aggiornato a seguito di comunicazione Prot. 28448 del 14/12/2017	D.F.	A.V.
c	01/2018		Aggiornamento e integrazioni		A.V.
d					
e					
f					
g					
h					

ELABORATO N.

E14

DATA: GENNAIO 2018	SCALA:	FILE: E14.PDF	A.V.
PROGETTO PRO_17_07	DISEGNO	VERIFICA R.R.	APPROVAZIONE A.V.

Elite Vacanze Gestioni S.r.l.
ELITE VACANZE GESTIONI S.R.L.
Dott.ssa Marta Campanile
Via Norcenni, 7
50063 Figline Valdarno (Fi)
P. IVA e C. F. 06196120486



Comune di Eraclea - PIANO PARTICELLARE "VALLE OSSI"

FONDO COMUNE DI INVESTIMENTO IMMOBILIARE DI TIPO CHIUSO RISERVATO AD INVESTITORI QUALIFICATI
DENOMINATO "COPERNICO" Sede: TREVISO (TV)

Proprietà in PUA

Foglio	Mappale	Categoria	Classe	Superficie ha	Reddito Dominicale	Reddito agrario
59	35	SEMINATIVO	2	0,423	Euro: 36,77	Euro: 19,66
59	37	SEMINATIVO	3	8,667	Euro:434,18 (*)	Euro: 335,71
59	45	SEMINATIVO	2	4,247	R.D.Euro:326,50 (*)	Euro: 206,93
59	46	INCOLT PROD	U	0,272	R.D.Euro:311,46 (*)	Euro: 197,41
59	47	SEMINATIVO	3	3,051	R.D.Euro:1,40	Euro: 0,28
59	50	SEMINATIVO	3	12,175	R.D.Euro:152,84 (*)	Euro: 118,18
59	55	PRATO	2	5,858	R.D.Euro:609,92 (*)	Euro: 471,59
59	56	SEMINATIVO	3	17,774	R.D.Euro:242,03	Euro: 121,02
59	57	PRATO	2	1,132	R.D.Euro:890,41 (*)	Euro: 688,46
59	59	SEMINATIVO	3	10,993	R.D.Euro:46,77	Euro: 23,39
59	63	SEMINATIVO	3	18,367	R.D.Euro:550,71 (*)	Euro: 425,81
59	64	INCOLT PROD	U	2,804	R.D.Euro:920,12 (*)	Euro: 711,43
59	66	SEMINATIVO	2	0,320	R.D.Euro:14,48	Euro: 2,90
59	130	SEMINATIVO	2	2,120	R.D.Euro:	Euro:
59	132	SEMINATIVO	3	0,122	R.D.Euro:155,47 (*)	Euro: 98,54
59	134	SEMINATIVO	3	1,034	R.D.Euro:7,88	Euro: 4,73
59	135	SEMINATIVO	3	4,793	R.D.Euro:51,80 (*)	Euro: 40,05
59	154	SEMINATIVO	2	0,032	R.D.Euro:240,11 (*)	Euro: 185,65
59	155	SEMINATIVO	3	0,253	R.D.Euro:2,35 (*)	Euro: 1,49
59	156	SEMINATIVO	3	0,118	R.D.Euro:12,67 (*)	Euro: 9,80
59	175	SEMINATIVO	3	2,702	R.D.Euro:5,91 (*)	Euro: 4,57
59	176	SEMINATIVO	3	0,022	R.D.Euro:135,36 (*)	Euro: 104,66
59	177	SEMINATIVO	2	16,548	R.D.Euro:1,10 (*)	Euro: 0,85
59	179	SEMINATIVO	3	4,404	Euro:1.213,58 (*)	Euro: 769,17
59	180	SEMINATIVO	3	0,016	R.D.Euro:220,62 (*)	Euro: 170,59
59	181	SEMINATIVO	3	0,062	R.D.Euro:0,80 (*)	R.A. Euro: 0,62
59	305	BOSCO CEDUO	2	11,652	R.D.Euro:3,11 (*)	R.A. Euro: 2,40
59	306	BOSCO CEDUO	2	5,176	R.D.Euro:300,88	R.A. Euro: 36,11
59	410	SEMINATIVO	3	0,077	R.D.Euro:133,67	R.A. Euro: 16,04
59	411	SEMINATIVO	3	0,027	R.D.Euro:3,84 (*)	R.A. Euro: 2,97
59	412	SEMINATIVO	3	0,019	R.D.Euro:1,35 (*)	R.A. Euro: 1,05
59	415	SEMINATIVO	2	0,169	R.D.Euro:0,95 (*)	R.A. Euro: 0,74
59	416	SEMINATIVO	2	0,036	R.D.Euro:12,39 (*)	R.A. Euro: 7,85
59	427	SEMINATIVO	2	0,277	R.D.Euro:2,61 (*)	R.A. Euro: 1,65
59	428	SEMINATIVO	2	0,234	R.D.Euro:24,28	R.A. Euro: 12,85
59	429	SEMINATIVO	2	0,002	R.D.Euro:20,54	R.A. Euro: 10,87
59	443	SEMINATIVO	2	0,203	R.D.Euro:0,14	R.A. Euro: 0,07
59	446	SEMINATIVO	2	0,493	R.D.Euro:14,85 (*)	R.A. Euro: 9,41
59	447	SEMINATIVO	2	0,035	R.D.Euro:36,18 (*)	R.A. Euro: 22,93
59	448	SEMINATIVO	2	0,005	R.D.Euro:2,59 (*)	R.A. Euro: 1,64
59	460	SEMINATIVO	3	0,094	R.D.Euro:0,39 (*)	R.A. Euro: 0,25
59	461	SEMINATIVO	3	0,086	R.D.Euro:4,29 (*)	R.A. Euro: 3,32
59	462	SEMINATIVO	3	0,087	R.D.Euro:4,35 (*)	R.A. Euro: 3,36
59	463	SEMINATIVO	3	0,093	R.D.Euro:4,66 (*)	R.A. Euro: 3,61
59	464	SEMINATIVO	3	0,985	R.D.Euro:49,33 (*)	R.A. Euro: 38,15
59	465	SEMINATIVO	3	0,050	R.D.Euro:2,49 (*)	R.A. Euro: 1,93
59	466	SEMINATIVO	3	0,007	R.D.Euro:0,33 (*)	R.A. Euro: 0,25
59	478	SEMINATIVO	3	9,190	R.D.Euro:593,30	R.A. Euro: 355,98
59	479	SEMINATIVO	3	0,643	R.D.Euro:41,50	R.A. Euro: 24,90

59	480	SEMINATIVO	3	2,969	R.D.Euro:191,68	R.A. Euro: 115,01
59	481	SEMINATIVO	2	37,868	R.D.Euro:3.324,72	R.A. Euro: 1.760,15
59	482	SEMINATIVO	2	0,653	R.D.Euro:57,29	R.A. Euro: 30,33
59	483	SEMINATIVO	2	0,356	R.D.Euro:31,23	R.A. Euro: 16,53
59	484	SEMINATIVO	2	4,548	R.D.Euro:399,33	R.A. Euro: 211,41
59	485	SEMINATIVO	2	9,480	R.D.Euro:832,30	R.A. Euro: 440,63
59	486	SEMINATIVO	2	2,718	R.D.Euro:238,63	R.A. Euro: 126,33
59	487	SEMINATIVO	2	15,581	R.D.Euro:1.368,01	R.A. Euro: 724,24
59	488	SEMINATIVO	2	0,049	R.D.Euro:4,27	R.A. Euro: 2,26
59	489	SEMINATIVO	3	11,086	R.D.Euro:715,69	R.A. Euro: 429,42
59	490	SEMINATIVO	3	7,459	R.D.Euro:481,53	R.A. Euro: 288,92
59	491	SEMINATIVO	3	0,238	R.D.Euro:15,38	R.A. Euro: 9,23
59	492	SEMINATIVO	3	2,832	R.D.Euro:182,85	R.A. Euro: 109,71
59	493	SEMINATIVO	3	0,984	R.D.Euro:63,55	R.A. Euro: 38,13
59	494	SEMINATIVO	3	2,816	R.D.Euro:181,78	R.A. Euro: 109,07
TOTALE ha				247,583		


Comune di Eraclea - PIANO PARTICELLARE "VALLE OSSI"						
FONDO COMUNE DI INVESTIMENTO IMMOBILIARE DI TIPO CHIUSO RISERVATO AD INVESTITORI QUALIFICATI DENOMINATO "COPERNICO" Sede: TREVISO (TV)						
Unità collabenti di i proprietà in PUA						
Foglio	Mappale	Categoria	Classe	Superficie ha	Reddito Dominicale	Reddito agrario
59	297	F/2		0,196		
59	298	F/2		0,069		
59	299	F/2		2,414		
59	300	F/2		0,296		
59	301	F/2		0,424		
59	302	F/2		0,696		
59	303	F/2		0,280		
59	304	F/2		0,208		
TOTALE ha				4,583		

Comune di Eraclea - PIANO PARTICELLARE "VALLE OSSI"						
Altra proprietà in PUA - DEMANIO PUBBLICO DELLO STATO						
Foglio	Mappale	Categoria	Classe	Superficie ha	Reddito Dominicale	Reddito agrario
59	496	REL ACQ ES		0,819		
59	495	REL ACQ ES		0,062		
59	266	REL ACQ ES		0,046		
59	267	REL ACQ ES		0,140		
TOTALE ha				1,067		

Comune di Eraclea - PIANO PARTICELLARE "VALLE OSSI"						
Altra proprietà in PUA - DEMANIO PUBBLICO DELLO STATO PER LE OPERE IDRAULICHE DI 2^ CATEGORIA						
Foglio	Mappale	Categoria	Classe	Superficie ha	Reddito Dominicale	Reddito agrario
59	60	PRATO	2	2,184	Euro:90,24	Euro:45,12
59	119	PRATO	2	0,825	Euro:34,09	Euro:17,04
TOTALE ha				3,009		

Comune di Eraclea - PIANO PARTICELLARE "VALLE OSSI"						
Altra proprietà fuori PUA - COMUNE DI ERACLEA con sede in ERACLEA (VE) -						
Foglio	Mappale	Categoria	Classe	Superficie ha	Reddito Dominicale	Reddito agrario
59	207	SEMINATIVO	2	0,743	Euro:54,49 (*)	Euro:34,54

N.B. I redditi contraddistinti da (*) indicano che il reddito dominicale è stato calcolato tenendo conto delle deduzioni.



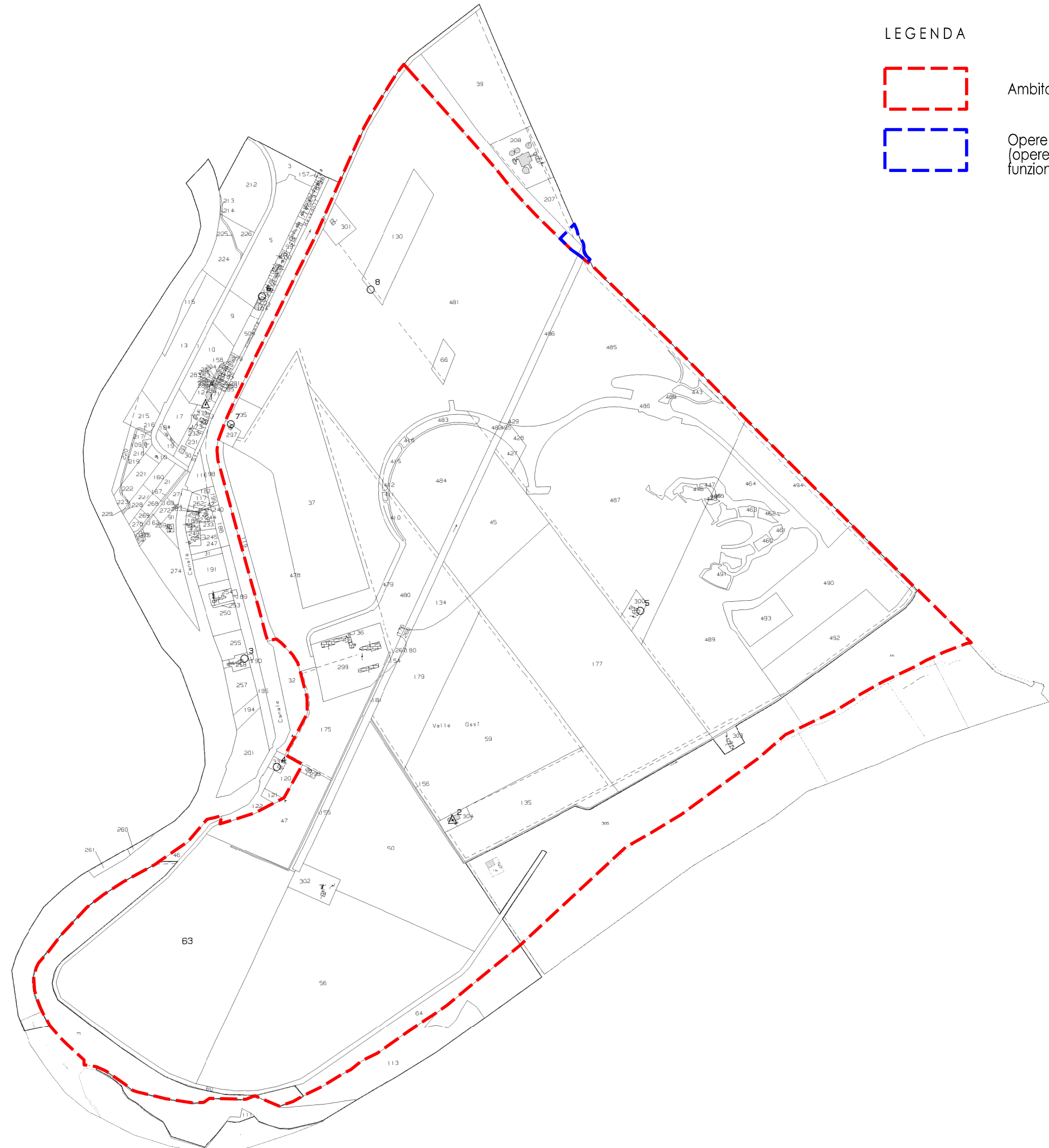
LEGENDA




Ambito P.U.A. (base catastale)



Opere fondamentali del P.U.A.
(opere di urbanizzazione fuori ambito ma funzionali allo stesso)






LEGENDA




Ambito P.U.A. (base catastale)



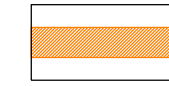
Opere fondamentali del P.U.A.
(opere di urbanizzazione fuori ambito ma funzionali
allo stesso)



Proprietà Numeria S.G.R. S.p.A. - Fondo Copernico
(aree interne al P.U.A.)



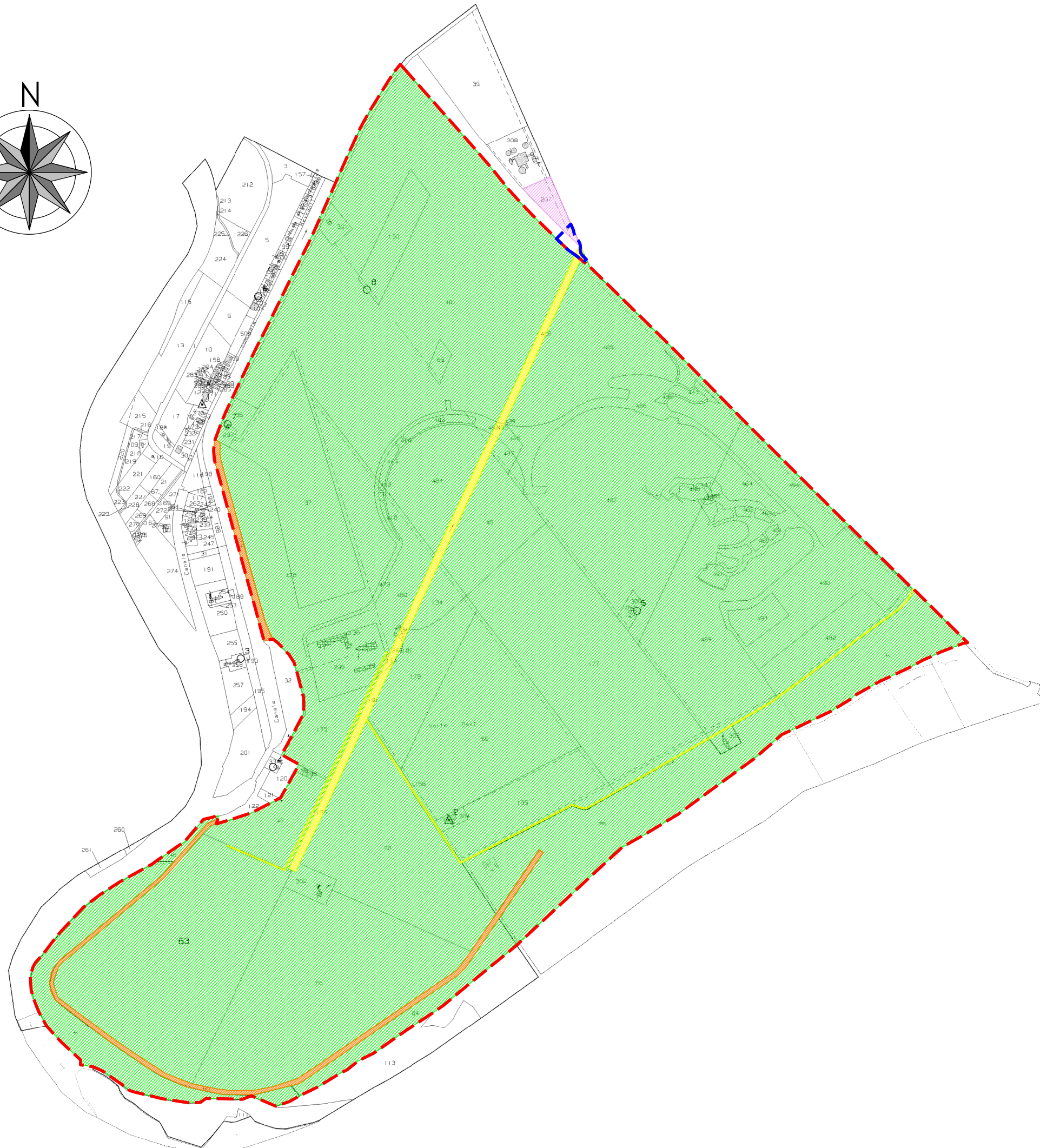
Demanio pubblico dello Stato - Superfici all'interno del P.U.A.



Demanio pubblico dello Stato per le opere idrauliche di 2^a
categoria - Superfici all'interno del P.U.A.



Comune di Eraclea - Superficie all'esterno del P.U.A.



Visura per soggetto limitata ad un comune

Situazione degli atti informatizzati al 06/05/2017

Dati della richiesta	Denominazione: FONDO COMUNE DI INVESTIMENTO IMMOBILIARE DI TIPO CHIUSO RISERVATO AD INVESTITORI QUALIFICATI DENOMINATO "COPERNICO"
Soggetto individuato	Terreni e Fabbricati siti nel comune di ERACLEA (Codice: D415) Provincia di VENEZIA FONDO COMUNE DI INVESTIMENTO IMMOBILIARE DI TIPO CHIUSO RISERVATO AD INVESTITORI QUALIFICATI DENOMINATO "COPERNICO" con sede in TREVISO C. F.: 03900990262

1. Immobili siti nel Comune di ERACLEA(Codice D415) - Catasto dei Terreni

N.	DATI IDENTIFICATIVI			DATI DI CLASSAMENTO							ALTRE INFORMAZIONI			
	Foglio	Particella	Sub	Porz	Qualità Classe	Superficie(m²)			Deduz.	Reddito		Dati derivanti da	Dati ulteriori	
						ha are ca				Dominicale	Agrario			
1	59	46		-	INCOLT PROD	U		27	20		Euro 1,40 L. 2.720	Euro 0,28 L. 544	Impianto meccanografico del 26/06/1975	
2	59	47		-	SEMINAT IVO	3	3	05	10	A139	Euro 152,84 L. 295.947	Euro 118,18 L. 228.825	Impianto meccanografico del 26/06/1975	
3	59	50		-	SEMINAT IVO	3	12	17	50	A139	Euro 609,92 L. 1.180.975	Euro 471,59 L. 913.125	Impianto meccanografico del 26/06/1975	
4	59	55		-	PRATO	2	5	85	80		Euro 242,03 L. 468.640	Euro 121,02 L. 234.320	Impianto meccanografico del 26/06/1975	
5	59	56		-	SEMINAT IVO	3	17	77	40	A139	Euro 890,41 L. 1.724.078	Euro 688,46 L. 1.333.050	Impianto meccanografico del 26/06/1975	
6	59	59		-	SEMINAT IVO	3	10	99	30	A139	Euro 550,71 L. 1.066.321	Euro 425,81 L. 824.475	REVISIONE DI ELEMENTI CENSUARI del 30/12/1995 in atti dal 22/08/1997 COME DA MODELLO 26 (n. 1619.10/1990)	
7	59	63		-	SEMINAT IVO	3	18	36	70	A139	Euro 920,12 L. 1.781.599	Euro 711,43 L. 1.377.525	Impianto meccanografico del 26/06/1975	
8	59	64		-	INCOLT PROD	U	2	80	40		Euro 14,48 L. 28.040	Euro 2,90 L. 5.608	Impianto meccanografico del 26/06/1975	
9	59	111		-	INCOLT STER			09	80				Impianto meccanografico del 26/06/1975	
10	59	132		-	SEMINAT IVO	3		12	20		Euro 7,88	Euro 4,73	Tabella di variazione del 29/08/2012 protocollo n. VE0133994 in atti dal 29/08/2012 (n. 1484.1/2012)	Annotazione

Visura per soggetto limitata ad un comune

Situazione degli atti informatizzati al 06/05/2017

11	59	135	-	SEMINAT IVO	3	4	79	30	A139	Euro 240,11	Euro 185,65	VARIAZIONE D'UFFICIO del 13/09/2012 protocollo n. VE0142543 in atti dal 13/09/2012 IST. 141796/2012 (n. 1515.1/2012)	Annotazione
12	59	155	-	SEMINAT IVO	3		25	30	A139	Euro 12,67 L. 24.541	Euro 9,80 L. 18.975	REVISIONE DI ELEMENTI CENSUARI del 30/12/1995 in atti dal 22/08/1997 COME DA MODELLO 26 (n. 1619.14/1990)	
13	59	156	-	SEMINAT IVO	3		11	80	A139	Euro 5,91 L. 11.446	Euro 4,57 L. 8.850	Impianto meccanografico del 26/06/1975	
14	59	175	-	SEMINAT IVO	3	2	70	20	A139	Euro 135,36	Euro 104,66	VARIAZIONE D'UFFICIO del 13/09/2012 protocollo n. VE0142543 in atti dal 13/09/2012 IST. 141796/2012 (n. 1515.1/2012)	Annotazione
15	59	176	-	SEMINAT IVO	3		02	20	A139	Euro 1,10	Euro 0,85	VARIAZIONE D'UFFICIO del 13/09/2012 protocollo n. VE0142543 in atti dal 13/09/2012 IST. 141796/2012 (n. 1515.1/2012)	Annotazione
16	59	177	-	SEMINAT IVO	2	16	54	80	A139	Euro 1.213,58	Euro 769,17	VARIAZIONE D'UFFICIO del 13/09/2012 protocollo n. VE0142543 in atti dal 13/09/2012 IST. 141796/2012 (n. 1515.1/2012)	Annotazione
17	59	179	-	SEMINAT IVO	3	4	40	40	A139	Euro 220,62	Euro 170,59	VARIAZIONE D'UFFICIO del 13/09/2012 protocollo n. VE0142543 in atti dal 13/09/2012 IST. 141796/2012 (n. 1515.1/2012)	Annotazione
18	59	181	-	SEMINAT IVO	3		06	20	A139	Euro 3,11	Euro 2,40	VARIAZIONE D'UFFICIO del 13/09/2012 protocollo n. VE0142543 in atti dal 13/09/2012 IST. 141796/2012 (n. 1515.1/2012)	Annotazione

Immobile 10: Annotazione: di stadio: variazione di qualita` su dichiarazione di parte

Immobile 11: Annotazione: di stadio: canc ris1 ins var 3159 25/06/1986

Immobile 14: Annotazione: di stadio: canc ris1 ins var 1619 1990

Immobile 15: Annotazione: di stadio: canc ris1 ins var 3159 25/06/1986

Immobile 16: Annotazione: di stadio: canc ris1 ins var 3159 25/06/1986

Visura per soggetto limitata ad un comune

Situazione degli atti informatizzati al 06/05/2017

Immobile 17: Annotazione: di stadio: canc ris1 ins var 3159 25/06/1986

Immobile 18: Annotazione: di stadio: canc ris1 ins var 1619 1990

Totale: Superficie 100.41.60 Redditi: Dominicale Euro 5.222,25 Agrario Euro 3.792,09

Intestazione degli immobili indicati al n. 1

N.	DATI ANAGRAFICI	CODICE FISCALE	DIRITTI E ONERI REALI
1	FONDO COMUNE DI INVESTIMENTO IMMOBILIARE DI TIPO CHIUSO RISERVATO AD INVESTITORI QUALIFICATI DENOMINATO "COPERNICO" con sede in TREVISO	03900990262*	(1) Proprieta` per 1/1
DATI DERIVANTI DA		ISTRUMENTO (ATTO PUBBLICO) del 29/05/2008 Nota presentata con Modello Unico in atti dal 18/06/2008 Repertorio n.: 21096 Rogante: PASQUALIS PAOLO Sede: PORTOGRUARO Registrazione: Sede: CONFERIMENTO IN SOCIETA` (n. 13104.1/2008)	

2. Immobili siti nel Comune di ERACLEA(Codice D415) - Catasto dei Terreni

N.	DATI IDENTIFICATIVI			DATI DI CLASSAMENTO								ALTRE INFORMAZIONI	
	Foglio	Particella	Sub	Porz	Qualità Classe	Superficie(m²)			Deduz.	Reddito		Dati derivanti da	Dati ulteriori
						ha are ca				Dominicale	Agrario		
1	59	35		-	SEMINAT IVO	2	42	30	A93	Euro 36,77 L. 71.191	Euro 19,66 L. 38.070	VARIAZIONE D'UFFICIO del 14/02/1989 in atti dal 05/03/1999 MOD.26 N.511/89 (n. 14.1/1999)	
2	59	37		-	SEMINAT IVO	3	8	66	A139	Euro 434,18 L. 840.699	Euro 335,71 L. 650.025	ISTRUMENTO (ATTO PUBBLICO) del 17/11/1986 in atti dal 28/04/1989 (n. 96487)	
3	59	45		-	SEMINAT IVO	2	4	24	A139	Euro 311,46	Euro 197,41	VARIAZIONE D'UFFICIO del 13/09/2012 protocollo n. VE0142543 in atti dal 13/09/2012 IST. 141796/2012 (n. 1515.1/2012)	Annotazione
4	59	57		-	PRATO	2	1	13	20	Euro 46,77 L. 90.560	Euro 23,39 L. 45.280	ISTRUMENTO (ATTO PUBBLICO) del 17/11/1986 in atti dal 28/04/1989 (n. 96487)	
5	59	66		-	SEMINAT IVO	2	32	00		Euro 28,10 L. 54.400	Euro 14,87 L. 28.800	VARIAZIONE D'UFFICIO del 14/02/1989 in atti dal 05/03/1999 MOD.26 N.511/89 (n. 14.1/1999)	

Visura per soggetto limitata ad un comune

Situazione degli atti informatizzati al 06/05/2017

6	59	130	-	SEMINAT IVO	2	2	12	00	A139	Euro 155,47 L. 301.040	Euro 98,54 L. 190.800	VARIAZIONE D'UFFICIO del 14/02/1989 in atti dal 05/03/1999 MOD.26 N.511/89 (n. 14.1/1999)	
7	59	134	-	SEMINAT IVO	3	1	03	40	A139	Euro 51,80	Euro 40,05	VARIAZIONE D'UFFICIO del 13/09/2012 protocollo n. VE0142543 in atti dal 13/09/2012 IST. 141796/2012 (n. 1515.1/2012)	Annotazione
8	59	154	-	SEMINAT IVO	2		03	20	A139	Euro 2,35	Euro 1,49	VARIAZIONE D'UFFICIO del 13/09/2012 protocollo n. VE0142543 in atti dal 13/09/2012 IST. 141796/2012 (n. 1515.1/2012)	Annotazione
9	59	180	-	SEMINAT IVO	3		01	60	A139	Euro 0,80	Euro 0,62	VARIAZIONE D'UFFICIO del 13/09/2012 protocollo n. VE0142543 in atti dal 13/09/2012 IST. 141796/2012 (n. 1515.1/2012)	Annotazione

Immobile 3: Annotazione: di stadio: canc ris1 ins var 1991 31/12/1980

Immobile 7: Annotazione: di stadio: canc ris1 ins var 1991 31/12/1980

Immobile 8: Annotazione: di stadio: canc ris1 ins var 14 del 14/02/1989

Immobile 9: Annotazione: di stadio: canc ris1 ins var 1991 31/12/1980

Totale: Superficie 17.99.10 Redditi: Dominicale Euro 1.067,70 Agrario Euro 731,74

Intestazione degli immobili indicati al n. 2

N.	DATI ANAGRAFICI	CODICE FISCALE	DIRITTI E ONERI REALI
1	FONDO COMUNE DI INVESTIMENTO IMMOBILIARE DI TIPO CHIUSO RISERVATO AD INVESTITORI QUALIFICATI DENOMINATO "COPERNICO" con sede in TREVISO	03900990262*	(1) Proprieta` per 1/1
DATI DERIVANTI DA		ISTRUMENTO (ATTO PUBBLICO) del 29/05/2008 Nota presentata con Modello Unico in atti dal 27/06/2008 Repertorio n.: 21092 Rogante: PASQUALIS PAOLO Sede: PORTOGRUARO Registrazione: Sede: COMPRAVENDITA (n. 14082.1/2008)	

Visura per soggetto limitata ad un comune

Situazione degli atti informatizzati al 06/05/2017

Data: 06/05/2017 - Ora: 15.20.26

Segue

Visura n.: T60995 Pag: 5

4. Immobili siti nel Comune di ERACLEA(Codice D415) - Catasto dei Terreni

N.	DATI IDENTIFICATIVI			DATI DI CLASSAMENTO							ALTRE INFORMAZIONI			
	Foglio	Particella	Sub	Porz	Qualità Classe	Superficie(m ²)			Deduz.	Reddito		Dati derivanti da	Dati ulteriori	
						ha are ca				Dominicale	Agrario			
1	59	305		-	BOSCO CEDUO	2	11	65	17		Euro 300,88	Euro 36,11	FRAZIONAMENTO del 10/09/2012 protocollo n. VE0140075 in atti dal 10/09/2012 presentato il 10/09/2012 (n. 140075.1/2012)	
2	59	306		-	BOSCO CEDUO	2	5	17	63		Euro 133,67	Euro 16,04	FRAZIONAMENTO del 10/09/2012 protocollo n. VE0140075 in atti dal 10/09/2012 presentato il 10/09/2012 (n. 140075.1/2012)	

Visura per soggetto limitata ad un comune

Situazione degli atti informatizzati al 06/05/2017

Totale: Superficie 16.82.80 Redditi: Dominicale Euro 434,55 Agrario Euro 52,15

Intestazione degli immobili indicati al n. 4

N.	DATI ANAGRAFICI	CODICE FISCALE	DIRITTI E ONERI REALI
1	FONDO COMUNE DI INVESTIMENTO IMMOBILIARE DI TIPO CHIUSO RISERVATO AD INVESTITORI QUALIFICATI DENOMINATO "COPERNICO" con sede in TREVISO	03900990262*	(1) Proprietà per 1/1

5. Immobili siti nel Comune di ERACLEA(Codice D415) - Catasto dei Terreni

N.	DATI IDENTIFICATIVI			DATI DI CLASSAMENTO								ALTRE INFORMAZIONI		
	Foglio	Particella	Sub	Porz.	Qualità Classe	Superficie(m²)	Deduz.	Reddito		Dati derivanti da	Dati ulteriori			
								ha	are			ca	Dominicale	Agrario
1	59	443		-	SEMINAT IVO	2		20	25	A139	Euro 14,85	Euro 9,41	FRAZIONAMENTO del 13/09/2012 protocollo n. VE0142810 in atti dal 13/09/2012 presentato il 13/09/2012 (n. 142810.1/2012)	Annotazione
2	59	446		-	SEMINAT IVO	2		49	33	A139	Euro 36,18	Euro 22,93	FRAZIONAMENTO del 13/09/2012 protocollo n. VE0142810 in atti dal 13/09/2012 presentato il 13/09/2012 (n. 142810.1/2012)	
3	59	447		-	SEMINAT IVO	2		03	53	A139	Euro 2,59	Euro 1,64	FRAZIONAMENTO del 13/09/2012 protocollo n. VE0142810 in atti dal 13/09/2012 presentato il 13/09/2012 (n. 142810.1/2012)	
4	59	448		-	SEMINAT IVO	2		00	53	A139	Euro 0,39	Euro 0,25	FRAZIONAMENTO del 13/09/2012 protocollo n. VE0142810 in atti dal 13/09/2012 presentato il 13/09/2012 (n. 142810.1/2012)	

Immobile 1: Annotazione: di immobile: sr

Visura per soggetto limitata ad un comune

Situazione degli atti informatizzati al 06/05/2017

Totale: Superficie 73.64 Redditi: Dominicale Euro 54,01 Agrario Euro 34,23

Intestazione degli immobili indicati al n. 5

N.	DATI ANAGRAFICI	CODICE FISCALE	DIRITTI E ONERI REALI
1	FONDO COMUNE DI INVESTIMENTO IMMOBILIARE DI TIPO CHIUSO RISERVATO AD INVESTITORI QUALIFICATI DENOMINATO "COPERNICO" con sede in TREVISO	03900990262*	(1) Proprietà per 1/1

6. Immobili siti nel Comune di ERACLEA(Codice D415) - Catasto dei Terreni

N.	DATI IDENTIFICATIVI			DATI DI CLASSAMENTO							ALTRE INFORMAZIONI		
	Foglio	Particella	Sub	Porz.	Qualità Classe	Superficie(m²)		Deduz.	Reddito		Dati derivanti da	Dati ulteriori	
						ha are ca			Dominicale	Agrario			
1	59	460		-	SEMINAT IVO	3	09	36	A139	Euro 4,69	Euro 3,63	FRAZIONAMENTO del 13/09/2012 protocollo n. VE0142810 in atti dal 13/09/2012 presentato il 13/09/2012 (n. 142810.1/2012)	Annotazione
2	59	461		-	SEMINAT IVO	3	08	56	A139	Euro 4,29	Euro 3,32	FRAZIONAMENTO del 13/09/2012 protocollo n. VE0142810 in atti dal 13/09/2012 presentato il 13/09/2012 (n. 142810.1/2012)	Annotazione
3	59	462		-	SEMINAT IVO	3	08	68	A139	Euro 4,35	Euro 3,36	FRAZIONAMENTO del 13/09/2012 protocollo n. VE0142810 in atti dal 13/09/2012 presentato il 13/09/2012 (n. 142810.1/2012)	Annotazione
4	59	463		-	SEMINAT IVO	3	09	31	A139	Euro 4,66	Euro 3,61	FRAZIONAMENTO del 13/09/2012 protocollo n. VE0142810 in atti dal 13/09/2012 presentato il 13/09/2012 (n. 142810.1/2012)	Annotazione
5	59	464		-	SEMINAT IVO	3	98	48	A139	Euro 49,33	Euro 38,15	FRAZIONAMENTO del 13/09/2012 protocollo n. VE0142810 in atti dal 13/09/2012 presentato il 13/09/2012 (n. 142810.1/2012)	
6	59	465		-	SEMINAT IVO	3	04	97	A139	Euro 2,49	Euro 1,93	FRAZIONAMENTO del 13/09/2012 protocollo n. VE0142810 in atti dal 13/09/2012 presentato il 13/09/2012 (n. 142810.1/2012)	

Visura per soggetto limitata ad un comune

Situazione degli atti informatizzati al 06/05/2017

7	59	466		-	SEMINAT IVO	3		00	65	A139	Euro 0,33	Euro 0,25	FRAZIONAMENTO del 13/09/2012 protocollo n. VE0142810 in atti dal 13/09/2012 presentato il 13/09/2012 (n. 142810.1/2012)
---	----	-----	--	---	----------------	---	--	----	----	------	-----------	-----------	--

Immobilabile 1: Annotazione: di immobile: sr

Immobilabile 2: Annotazione: di immobile: sr

Immobilabile 3: Annotazione: di immobile: sr

Immobilabile 4: Annotazione: di immobile: sr

Totale: Superficie 01.40.01 Redditi: Dominicale Euro 70,14 Agrario Euro 54,25

Intestazione degli immobili indicati al n. 6

N.	DATI ANAGRAFICI	CODICE FISCALE	DIRITTI E ONERI REALI
1	FONDO COMUNE DI INVESTIMENTO IMMOBILIARE DI TIPO CHIUSO RISERVATO AD INVESTITORI QUALIFICATI DENOMINATO "COPERNICO" con sede in TREVISO	03900990262*	(1) Proprieta` per 1/1

7. Immobili siti nel Comune di ERACLEA(Codice D415) - Catasto dei Terreni

N.	DATI IDENTIFICATIVI			DATI DI CLASSAMENTO							ALTRE INFORMAZIONI		
	Foglio	Particella	Sub	Porz.	Qualità Classe	Superficie(m²)		Deduz.	Reddito		Dati derivanti da	Dati ulteriori	
						ha are ca			Dominicale	Agrario			
1	59	410		-	SEMINAT IVO	3	07	67	A139	Euro 3,84	Euro 2,97	FRAZIONAMENTO del 13/09/2012 protocollo n. VE0142810 in atti dal 13/09/2012 presentato il 13/09/2012 (n. 142810.1/2012)	Annotazione
2	59	411		-	SEMINAT IVO	3	02	70	A139	Euro 1,35	Euro 1,05	FRAZIONAMENTO del 13/09/2012 protocollo n. VE0142810 in atti dal 13/09/2012 presentato il 13/09/2012 (n. 142810.1/2012)	Annotazione
3	59	412		-	SEMINAT IVO	3	01	90	A139	Euro 0,95	Euro 0,74	FRAZIONAMENTO del 13/09/2012 protocollo n. VE0142810 in atti dal 13/09/2012 presentato il 13/09/2012 (n. 142810.1/2012)	

Visura per soggetto limitata ad un comune

Situazione degli atti informatizzati al 06/05/2017

Immobile 1: Annotazione: di immobile: sr

Immobile 2: Annotazione: di immobile: sr

Totale: Superficie 12,27 Redditi: Dominicale Euro 6,14 Agrario Euro 4,76

Intestazione degli immobili indicati al n. 7

N.	DATI ANAGRAFICI	CODICE FISCALE	DIRITTI E ONERI REALI
1	FONDO COMUNE DI INVESTIMENTO IMMOBILIARE DI TIPO CHIUSO RISERVATO AD INVESTITORI QUALIFICATI DENOMINATO "COPERNICO" con sede in TREVISO	03900990262*	(1) Proprietà per 1/1

8. Immobili siti nel Comune di ERACLEA(Codice D415) - Catasto dei Terreni

N.	DATI IDENTIFICATIVI			DATI DI CLASSAMENTO							ALTRE INFORMAZIONI		
	Foglio	Particella	Sub	Porz.	Qualità Classe	Superficie(m²)		Deduz.	Reddito		Dati derivanti da	Dati ulteriori	
						ha are ca			Dominicale	Agrario			
1	59	415		-	SEMINAT IVO	2	16	89	A139	Euro 12,39	Euro 7,85	FRAZIONAMENTO del 13/09/2012 protocollo n. VE0142810 in atti dal 13/09/2012 presentato il 13/09/2012 (n. 142810.1/2012)	
2	59	416		-	SEMINAT IVO	2	03	56	A139	Euro 2,61	Euro 1,65	FRAZIONAMENTO del 13/09/2012 protocollo n. VE0142810 in atti dal 13/09/2012 presentato il 13/09/2012 (n. 142810.1/2012)	Annotazione

Immobile 2: Annotazione: di immobile: sr

Totale: Superficie 20,45 Redditi: Dominicale Euro 15,00 Agrario Euro 9,50

Visura per soggetto limitata ad un comune Situazione degli atti informatizzati al 06/05/2017

Intestazione degli immobili indicati al n. 8

N.	DATI ANAGRAFICI	CODICE FISCALE	DIRITTI E ONERI REALI
1	FONDO COMUNE DI INVESTIMENTO IMMOBILIARE DI TIPO CHIUSO RISERVATO AD INVESTITORI QUALIFICATI DENOMINATO "COPERNICO" con sede in TREVISO	03900990262*	(1) Proprieta` per 1/1

9. Immobili siti nel Comune di ERACLEA(Codice D415) - Catasto dei Terreni

N.	DATI IDENTIFICATIVI			DATI DI CLASSAMENTO							ALTRE INFORMAZIONI	
	Foglio	Particella	Sub	Porz	Qualità Classe	Superficie(m²)	Deduz.	Reddito		Dati derivanti da	Dati ulteriori	
								Dominicale	Agrario			
						ha are ca						
1	59	427		-	SEMINAT IVO 2	27 65		Euro 24,28	Euro 12,85	FRAZIONAMENTO del 13/09/2012 protocollo n. VE0142810 in atti dal 13/09/2012 presentato il 13/09/2012 (n. 142810.1/2012)		
2	59	428		-	SEMINAT IVO 2	23 39		Euro 20,54	Euro 10,87	FRAZIONAMENTO del 13/09/2012 protocollo n. VE0142810 in atti dal 13/09/2012 presentato il 13/09/2012 (n. 142810.1/2012)		
3	59	429		-	SEMINAT IVO 2	00 16		Euro 0,14	Euro 0,07	FRAZIONAMENTO del 13/09/2012 protocollo n. VE0142810 in atti dal 13/09/2012 presentato il 13/09/2012 (n. 142810.1/2012)		

Totale: Superficie 51,20 Redditi: Dominicale Euro 44,96 Agrario Euro 23,79

Intestazione degli immobili indicati al n. 9

N.	DATI ANAGRAFICI	CODICE FISCALE	DIRITTI E ONERI REALI
1	FONDO COMUNE DI INVESTIMENTO IMMOBILIARE DI TIPO CHIUSO RISERVATO AD INVESTITORI QUALIFICATI DENOMINATO "COPERNICO" con sede in TREVISO	03900990262*	(1) Proprieta` per 1/1

Visura per soggetto limitata ad un comune

Situazione degli atti informatizzati al 06/05/2017

10. Immobili siti nel Comune di ERACLEA(Codice D415) - Catasto dei Terreni

N.	DATI IDENTIFICATIVI			DATI DI CLASSAMENTO						ALTRE INFORMAZIONI				
	Foglio	Particella	Sub	Porz	Qualità Classe	Superficie(m²)			Deduz.	Reddito		Dati derivanti da	Dati ulteriori	
						ha are ca				Dominicale	Agrario			
1	59	478		-	SEMINAT IVO	3	9	19	03		Euro 593,30	Euro 355,98	FRAZIONAMENTO del 13/09/2012 protocollo n. VE0142810 in atti dal 13/09/2012 presentato il 13/09/2012 (n. 142810.2/2012)	Annotazione

Immobile 1: Annotazione: di stadio: comprende il fg. 59 n. 402,404,407

Intestazione degli immobili indicati al n. 10

N.	DATI ANAGRAFICI	CODICE FISCALE	DIRITTI E ONERI REALI
1	FONDO COMUNE DI INVESTIMENTO IMMOBILIARE DI TIPO CHIUSO RISERVATO AD INVESTITORI QUALIFICATI DENOMINATO "COPERNICO" con sede in TREVISO	03900990262*	(1) Proprieta` per 1/1

11. Immobili siti nel Comune di ERACLEA(Codice D415) - Catasto dei Terreni

N.	DATI IDENTIFICATIVI			DATI DI CLASSAMENTO						ALTRE INFORMAZIONI				
	Foglio	Particella	Sub	Porz	Qualità Classe	Superficie(m²)			Deduz.	Reddito		Dati derivanti da	Dati ulteriori	
						ha are ca				Dominicale	Agrario			
1	59	487		-	SEMINAT IVO	2	15	58	14		Euro 1.368,01	Euro 724,24	FRAZIONAMENTO del 13/09/2012 protocollo n. VE0142810 in atti dal 13/09/2012 presentato il 13/09/2012 (n. 142810.2/2012)	Annotazione

Immobile 1: Annotazione: di stadio: comprende il fg. 59 n. 432,435,437,440

Visura per soggetto limitata ad un comune

Situazione degli atti informatizzati al 06/05/2017

Intestazione degli immobili indicati al n. 11

N.	DATI ANAGRAFICI	CODICE FISCALE	DIRITTI E ONERI REALI
1	FONDO COMUNE DI INVESTIMENTO IMMOBILIARE DI TIPO CHIUSO RISERVATO AD INVESTITORI QUALIFICATI DENOMINATO "COPERNICO" con sede in TREVISO	03900990262*	(1) Proprieta` per 1/1

12. Immobili siti nel Comune di ERACLEA(Codice D415) - Catasto dei Terreni

N.	DATI IDENTIFICATIVI			DATI DI CLASSAMENTO						ALTRE INFORMAZIONI			
	Foglio	Particella	Sub	Porz	Qualità Classe	Superficie(m²)		Deduz.	Reddito		Dati derivanti da	Dati ulteriori	
						ha are ca			Dominicale	Agrario			
1	59	488		-	SEMINAT IVO	2	04	86		Euro 4,27	Euro 2,26	FRAZIONAMENTO del 13/09/2012 protocollo n. VE0142810 in atti dal 13/09/2012 presentato il 13/09/2012 (n. 142810.2/2012)	Annotazione

Immobile 1: Annotazione: di stadio: comprende il fg. 59 n. 438,445

Intestazione degli immobili indicati al n. 12

N.	DATI ANAGRAFICI	CODICE FISCALE	DIRITTI E ONERI REALI
1	FONDO COMUNE DI INVESTIMENTO IMMOBILIARE DI TIPO CHIUSO RISERVATO AD INVESTITORI QUALIFICATI DENOMINATO "COPERNICO" con sede in TREVISO	03900990262*	(1) Proprieta` per 1/1

Visura per soggetto limitata ad un comune

Situazione degli atti informatizzati al 06/05/2017

13. Immobili siti nel Comune di ERACLEA(Codice D415) - Catasto dei Terreni

N.	DATI IDENTIFICATIVI			DATI DI CLASSAMENTO						ALTRE INFORMAZIONI				
	Foglio	Particella	Sub	Porz	Qualità Classe	Superficie(m²)			Deduz.	Reddito		Dati derivanti da	Dati ulteriori	
						ha are ca				Dominicale	Agrario			
1	59	489		-	SEMINAT IVO	3	11	08	62		Euro 715,69	Euro 429,42	FRAZIONAMENTO del 13/09/2012 protocollo n. VE0142810 in atti dal 13/09/2012 presentato il 13/09/2012 (n. 142810.2/2012)	Annotazione

Immobile 1: Annotazione: di stadio: comprende il fg. 59 n. 449,453,456,459,468,469,475

Intestazione degli immobili indicati al n. 13

N.	DATI ANAGRAFICI	CODICE FISCALE	DIRITTI E ONERI REALI
1	FONDO COMUNE DI INVESTIMENTO IMMOBILIARE DI TIPO CHIUSO RISERVATO AD INVESTITORI QUALIFICATI DENOMINATO "COPERNICO" con sede in TREVISO	03900990262*	(1) Proprieta` per 1/1

14. Immobili siti nel Comune di ERACLEA(Codice D415) - Catasto dei Terreni

N.	DATI IDENTIFICATIVI			DATI DI CLASSAMENTO						ALTRE INFORMAZIONI				
	Foglio	Particella	Sub	Porz	Qualità Classe	Superficie(m²)			Deduz.	Reddito		Dati derivanti da	Dati ulteriori	
						ha are ca				Dominicale	Agrario			
1	59	490		-	SEMINAT IVO	3	7	45	89		Euro 481,53	Euro 288,92	FRAZIONAMENTO del 13/09/2012 protocollo n. VE0142810 in atti dal 13/09/2012 presentato il 13/09/2012 (n. 142810.2/2012)	Annotazione

Immobile 1: Annotazione: di stadio: comprende il fg. 59 n. 450,452,454,470,473,476

Visura per soggetto limitata ad un comune

Situazione degli atti informatizzati al 06/05/2017

Intestazione degli immobili indicati al n. 14

N.	DATI ANAGRAFICI	CODICE FISCALE	DIRITTI E ONERI REALI
1	FONDO COMUNE DI INVESTIMENTO IMMOBILIARE DI TIPO CHIUSO RISERVATO AD INVESTITORI QUALIFICATI DENOMINATO "COPERNICO" con sede in TREVISO	03900990262*	(1) Proprieta` per 1/1

15. Immobili siti nel Comune di ERACLEA(Codice D415) - Catasto dei Terreni

N.	DATI IDENTIFICATIVI			DATI DI CLASSAMENTO						ALTRE INFORMAZIONI			
	Foglio	Particella	Sub	Porz	Qualità Classe	Superficie(m²)		Deduz.	Reddito		Dati derivanti da	Dati ulteriori	
						ha are ca			Dominicale	Agrario			
1	59	491		-	SEMINAT IVO	3	23	82		Euro 15,38	Euro 9,23	FRAZIONAMENTO del 13/09/2012 protocollo n. VE0142810 in atti dal 13/09/2012 presentato il 13/09/2012 (n. 142810.2/2012)	Annotazione

Immobile 1: Annotazione: di stadio: comprende il fg. 59 n. 451,458

Intestazione degli immobili indicati al n. 15

N.	DATI ANAGRAFICI	CODICE FISCALE	DIRITTI E ONERI REALI
1	FONDO COMUNE DI INVESTIMENTO IMMOBILIARE DI TIPO CHIUSO RISERVATO AD INVESTITORI QUALIFICATI DENOMINATO "COPERNICO" con sede in TREVISO	03900990262*	(1) Proprieta` per 1/1

Visura per soggetto limitata ad un comune

Situazione degli atti informatizzati al 06/05/2017

16. Immobili siti nel Comune di ERACLEA(Codice D415) - Catasto dei Terreni

N.	DATI IDENTIFICATIVI			DATI DI CLASSAMENTO						ALTRE INFORMAZIONI				
	Foglio	Particella	Sub	Porz	Qualità Classe	Superficie(m²)			Deduz.	Reddito		Dati derivanti da	Dati ulteriori	
						ha are ca				Dominicale	Agrario			
1	59	492		-	SEMINAT IVO	3	2	83	24		Euro 182,85	Euro 109,71	FRAZIONAMENTO del 13/09/2012 protocollo n. VE0142810 in atti dal 13/09/2012 presentato il 13/09/2012 (n. 142810.2/2012)	Annotazione

Immobile 1: Annotazione: di stadio: comprende il fg. 59 n. 455,471,472

Intestazione degli immobili indicati al n. 16

N.	DATI ANAGRAFICI	CODICE FISCALE	DIRITTI E ONERI REALI
1	FONDO COMUNE DI INVESTIMENTO IMMOBILIARE DI TIPO CHIUSO RISERVATO AD INVESTITORI QUALIFICATI DENOMINATO "COPERNICO" con sede in TREVISO	03900990262*	(1) Proprieta` per 1/1

17. Immobili siti nel Comune di ERACLEA(Codice D415) - Catasto dei Terreni

N.	DATI IDENTIFICATIVI			DATI DI CLASSAMENTO						ALTRE INFORMAZIONI				
	Foglio	Particella	Sub	Porz	Qualità Classe	Superficie(m²)			Deduz.	Reddito		Dati derivanti da	Dati ulteriori	
						ha are ca				Dominicale	Agrario			
1	59	493		-	SEMINAT IVO	3		98	44		Euro 63,55	Euro 38,13	FRAZIONAMENTO del 13/09/2012 protocollo n. VE0142810 in atti dal 13/09/2012 presentato il 13/09/2012 (n. 142810.2/2012)	Annotazione

Immobile 1: Annotazione: di stadio: comprende il fg. 59 n. 457,477

Visura per soggetto limitata ad un comune

Situazione degli atti informatizzati al 06/05/2017

Intestazione degli immobili indicati al n. 17

N.	DATI ANAGRAFICI	CODICE FISCALE	DIRITTI E ONERI REALI
1	FONDO COMUNE DI INVESTIMENTO IMMOBILIARE DI TIPO CHIUSO RISERVATO AD INVESTITORI QUALIFICATI DENOMINATO "COPERNICO" con sede in TREVISO	03900990262*	(1) Proprieta` per 1/1

18. Immobili siti nel Comune di ERACLEA(Codice D415) - Catasto dei Terreni

N.	DATI IDENTIFICATIVI			DATI DI CLASSAMENTO						ALTRE INFORMAZIONI				
	Foglio	Particella	Sub	Porz	Qualità Classe	Superficie(m²)			Reddito		Dati derivanti da	Dati ulteriori		
						ha are ca			Dominicale	Agrario				
1	59	494		-	SEMINAT IVO	3	2	81	58		Euro 181,78	Euro 109,07	FRAZIONAMENTO del 13/09/2012 protocollo n. VE0142810 in atti dal 13/09/2012 presentato il 13/09/2012 (n. 142810.2/2012)	Annotazione

Immobile 1: Annotazione: di stadio: comprende il fg. 59 n. 467,474

Intestazione degli immobili indicati al n. 18

N.	DATI ANAGRAFICI	CODICE FISCALE	DIRITTI E ONERI REALI
1	FONDO COMUNE DI INVESTIMENTO IMMOBILIARE DI TIPO CHIUSO RISERVATO AD INVESTITORI QUALIFICATI DENOMINATO "COPERNICO" con sede in TREVISO	03900990262*	(1) Proprieta` per 1/1

Visura per soggetto limitata ad un comune

Situazione degli atti informatizzati al 06/05/2017

19. Immobili siti nel Comune di ERACLEA(Codice D415) - Catasto dei Terreni

N.	DATI IDENTIFICATIVI			DATI DI CLASSAMENTO						ALTRE INFORMAZIONI			
	Foglio	Particella	Sub	Porz	Qualità Classe	Superficie(m²)			Deduz.	Reddito		Dati derivanti da	Dati ulteriori
						ha are ca				Dominicale	Agrario		
1	59	479		-	SEMINAT IVO	3	64	28		Euro 41,50	Euro 24,90	FRAZIONAMENTO del 13/09/2012 protocollo n. VE0142810 in atti dal 13/09/2012 presentato il 13/09/2012 (n. 142810.2/2012)	Annotazione

Immobile 1: Annotazione: di stadio: comprende il fg. 59 n. 403,405,408

Intestazione degli immobili indicati al n. 19

N.	DATI ANAGRAFICI	CODICE FISCALE	DIRITTI E ONERI REALI
1	FONDO COMUNE DI INVESTIMENTO IMMOBILIARE DI TIPO CHIUSO RISERVATO AD INVESTITORI QUALIFICATI DENOMINATO "COPERNICO" con sede in TREVISO	03900990262*	(1) Proprieta` per 1/1

20. Immobili siti nel Comune di ERACLEA(Codice D415) - Catasto dei Terreni

N.	DATI IDENTIFICATIVI			DATI DI CLASSAMENTO						ALTRE INFORMAZIONI				
	Foglio	Particella	Sub	Porz	Qualità Classe	Superficie(m²)			Deduz.	Reddito		Dati derivanti da	Dati ulteriori	
						ha are ca				Dominicale	Agrario			
1	59	480		-	SEMINAT IVO	3	2	96	92		Euro 191,68	Euro 115,01	FRAZIONAMENTO del 13/09/2012 protocollo n. VE0142810 in atti dal 13/09/2012 presentato il 13/09/2012 (n. 142810.2/2012)	Annotazione

Immobile 1: Annotazione: di stadio: comprende il fg. 59 n. 406,409

Visura per soggetto limitata ad un comune

Situazione degli atti informatizzati al 06/05/2017

Intestazione degli immobili indicati al n. 20

N.	DATI ANAGRAFICI	CODICE FISCALE	DIRITTI E ONERI REALI
1	FONDO COMUNE DI INVESTIMENTO IMMOBILIARE DI TIPO CHIUSO RISERVATO AD INVESTITORI QUALIFICATI DENOMINATO "COPERNICO" con sede in TREVISO	03900990262*	(1) Proprieta` per 1/1

21. Immobili siti nel Comune di ERACLEA(Codice D415) - Catasto dei Terreni

N.	DATI IDENTIFICATIVI			DATI DI CLASSAMENTO						ALTRE INFORMAZIONI				
	Foglio	Particella	Sub	Porz	Qualità Classe	Superficie(m²)			Deduz.	Reddito		Dati derivanti da	Dati ulteriori	
						ha are ca				Dominicale	Agrario			
1	59	481		-	SEMINAT IVO	2	37	86	80		Euro 3.324,72	Euro 1.760,15	FRAZIONAMENTO del 13/09/2012 protocollo n. VE0142810 in atti dal 13/09/2012 presentato il 13/09/2012 (n. 142810.2/2012)	Annotazione

Immobile 1: Annotazione: di stadio: comprende il fg. 59 n. 413,419,423

Intestazione degli immobili indicati al n. 21

N.	DATI ANAGRAFICI	CODICE FISCALE	DIRITTI E ONERI REALI
1	FONDO COMUNE DI INVESTIMENTO IMMOBILIARE DI TIPO CHIUSO RISERVATO AD INVESTITORI QUALIFICATI DENOMINATO "COPERNICO" con sede in TREVISO	03900990262*	(1) Proprieta` per 1/1

Visura per soggetto limitata ad un comune

Situazione degli atti informatizzati al 06/05/2017

22. Immobili siti nel Comune di ERACLEA(Codice D415) - Catasto dei Terreni

N.	DATI IDENTIFICATIVI			DATI DI CLASSAMENTO						ALTRE INFORMAZIONI			
	Foglio	Particella	Sub	Porz	Qualità Classe	Superficie(m²)		Deduz.	Reddito		Dati derivanti da	Dati ulteriori	
						ha are ca			Dominicale	Agrario			
1	59	482		-	SEMINAT IVO	2	65	25		Euro 57,29	Euro 30,33	FRAZIONAMENTO del 13/09/2012 protocollo n. VE0142810 in atti dal 13/09/2012 presentato il 13/09/2012 (n. 142810.2/2012)	Annotazione

Immobile 1: Annotazione: di stadio: comprende il fg. 59 n. 414,420,422,424

Intestazione degli immobili indicati al n. 22

N.	DATI ANAGRAFICI	CODICE FISCALE	DIRITTI E ONERI REALI
1	FONDO COMUNE DI INVESTIMENTO IMMOBILIARE DI TIPO CHIUSO RISERVATO AD INVESTITORI QUALIFICATI DENOMINATO "COPERNICO" con sede in TREVISO	03900990262*	(1) Proprieta` per 1/1

23. Immobili siti nel Comune di ERACLEA(Codice D415) - Catasto dei Terreni

N.	DATI IDENTIFICATIVI			DATI DI CLASSAMENTO						ALTRE INFORMAZIONI			
	Foglio	Particella	Sub	Porz	Qualità Classe	Superficie(m²)		Deduz.	Reddito		Dati derivanti da	Dati ulteriori	
						ha are ca			Dominicale	Agrario			
1	59	483		-	SEMINAT IVO	2	35	57		Euro 31,23	Euro 16,53	FRAZIONAMENTO del 13/09/2012 protocollo n. VE0142810 in atti dal 13/09/2012 presentato il 13/09/2012 (n. 142810.2/2012)	Annotazione

Immobile 1: Annotazione: di stadio: comprende il fg. 59 n. 417,421,425

Visura per soggetto limitata ad un comune

Situazione degli atti informatizzati al 06/05/2017

Intestazione degli immobili indicati al n. 23

N.	DATI ANAGRAFICI	CODICE FISCALE	DIRITTI E ONERI REALI
1	FONDO COMUNE DI INVESTIMENTO IMMOBILIARE DI TIPO CHIUSO RISERVATO AD INVESTITORI QUALIFICATI DENOMINATO "COPERNICO" con sede in TREVISO	03900990262*	(1) Proprieta` per 1/1

24. Immobili siti nel Comune di ERACLEA (Codice D415) - Catasto dei Terreni

N.	DATI IDENTIFICATIVI			DATI DI CLASSAMENTO						ALTRE INFORMAZIONI			
	Foglio	Particella	Sub	Porz	Qualità Classe	Superficie(m²)			Reddito		Dati derivanti da	Dati ulteriori	
						ha are ca			Dominicale	Agrario			
1	59	484		-	SEMINAT IVO	2	4	54	83	Euro 399,33	Euro 211,41	FRAZIONAMENTO del 13/09/2012 protocollo n. VE0142810 in atti dal 13/09/2012 presentato il 13/09/2012 (n. 142810.2/2012)	Annotazione

Immobile 1: Annotazione: di stadio: comprende il fg. 59 n. 418,426

Intestazione degli immobili indicati al n. 24

N.	DATI ANAGRAFICI	CODICE FISCALE	DIRITTI E ONERI REALI
1	FONDO COMUNE DI INVESTIMENTO IMMOBILIARE DI TIPO CHIUSO RISERVATO AD INVESTITORI QUALIFICATI DENOMINATO "COPERNICO" con sede in TREVISO	03900990262*	(1) Proprieta` per 1/1

Visura per soggetto limitata ad un comune

Situazione degli atti informatizzati al 06/05/2017

25. Immobili siti nel Comune di ERACLEA(Codice D415) - Catasto dei Terreni

N.	DATI IDENTIFICATIVI			DATI DI CLASSAMENTO						ALTRE INFORMAZIONI				
	Foglio	Particella	Sub	Porz	Qualità Classe	Superficie(m²)			Deduz.	Reddito		Dati derivanti da	Dati ulteriori	
						ha are ca				Dominicale	Agrario			
1	59	485		-	SEMINAT IVO	2	9	47	97		Euro 832,30	Euro 440,63	FRAZIONAMENTO del 13/09/2012 protocollo n. VE0142810 in atti dal 13/09/2012 presentato il 13/09/2012 (n. 142810.2/2012)	Annotazione

Immobile 1: Annotazione: di stadio: comprende il fg. 59 n. 430,433,442,444

Intestazione degli immobili indicati al n. 25

N.	DATI ANAGRAFICI	CODICE FISCALE	DIRITTI E ONERI REALI
1	FONDO COMUNE DI INVESTIMENTO IMMOBILIARE DI TIPO CHIUSO RISERVATO AD INVESTITORI QUALIFICATI DENOMINATO "COPERNICO" con sede in TREVISO	03900990262*	(1) Proprieta` per 1/1

26. Immobili siti nel Comune di ERACLEA(Codice D415) - Catasto dei Terreni

N.	DATI IDENTIFICATIVI			DATI DI CLASSAMENTO						ALTRE INFORMAZIONI				
	Foglio	Particella	Sub	Porz	Qualità Classe	Superficie(m²)			Deduz.	Reddito		Dati derivanti da	Dati ulteriori	
						ha are ca				Dominicale	Agrario			
1	59	486		-	SEMINAT IVO	2	2	71	79		Euro 238,63	Euro 126,33	FRAZIONAMENTO del 13/09/2012 protocollo n. VE0142810 in atti dal 13/09/2012 presentato il 13/09/2012 (n. 142810.2/2012)	Annotazione

Immobile 1: Annotazione: di stadio: comprende il fg. 59 n. 431,434,436,439,441

Visura per soggetto limitata ad un comune

Situazione degli atti informatizzati al 06/05/2017

Intestazione degli immobili indicati al n. 26

N.	DATI ANAGRAFICI	CODICE FISCALE	DIRITTI E ONERI REALI
1	FONDO COMUNE DI INVESTIMENTO IMMOBILIARE DI TIPO CHIUSO RISERVATO AD INVESTITORI QUALIFICATI DENOMINATO "COPERNICO" con sede in TREVISO	03900990262*	(1) Proprieta` per 1/1

Totale Generale: Superficie 252.13.30 Redditi: Dominicale Euro 15.964,29 Agrario Euro 9.701,69

Unità immobiliari n. 66

Tributi erariali: Euro 6,30

Visura telematica

* Codice Fiscale Validato in Anagrafe Tributaria

Visura per soggetto limitata ad un comune

Situazione degli atti informatizzati al 06/05/2017

Dati della richiesta	Denominazione: FONDO COMUNE DI INVESTIMENTO IMMOBILIARE DI TIPO CHIUSO DENOMINATO - COPERNICO
Soggetto individuato	Fabbricati siti nel comune di ERACLEA (Codice: D415) Provincia di VENEZIA FONDO COMUNE DI INVESTIMENTO IMMOBILIARE DI TIPO CHIUSO DENOMINATO - COPERNICO con sede in TREVISO C. E.: 03900990262

1. Unità Immobiliari site nel Comune di ERACLEA(Codice D415) - Catasto dei Fabbricati

N.	DATI IDENTIFICATIVI				DATI DI CLASSAMENTO							ALTRE INFORMAZIONI	
	Sezione Urbana	Foglio	Particella	Sub	Zona Cens.	Micro Zona	Categoria	Classe	Consistenza	Superficie Catastale	Rendita	Indirizzo Dati derivanti da	Dati ulteriori
1		59	298				unità collabenti					VIA PIOPPI SNC piano: T-1; COSTITUZIONE del 17/08/2012 protocollo n. VE0129719 in atti dal 17/08/2012 COSTITUZIONE (n. 3065.1/2012)	

Intestazione degli immobili indicati al n. 1

N.	DATI ANAGRAFICI	CODICE FISCALE	DIRITTI E ONERI REALI
1	FONDO COMUNE DI INVESTIMENTO IMMOBILIARE DI TIPO CHIUSO DENOMINATO - COPERNICO con sede in TREVISO	03900990262*	(1) Proprieta` per 1/1
DATI DERIVANTI DA		COSTITUZIONE del 17/08/2012 protocollo n. VE0129719 in atti dal 17/08/2012 Registrazione: COSTITUZIONE (n. 3065.1/2012)	

Visura storica per immobile

Situazione degli atti informatizzati dall'impianto meccanografico al 30/01/2018

Dati della richiesta	Comune di ERACLEA (Codice: D415)
	Provincia di VENEZIA
Catasto Terreni	Foglio: 59 Particella: 298

Area di enti urbani e promiscui dal 16/08/2012

N.	DATI IDENTIFICATIVI			DATI CLASSAMENTO					DATI DERIVANTI DA	
	Foglio	Particella	Sub	Porz	Qualità Classe	Superficie(m²)	Deduz	Reddito		
						ha are ca		Dominicale		Agrario
1	59	298		-	ENTE URBANO	06 90				Tipo mappale del 16/08/2012 protocollo n. VE0129461 in atti dal 16/08/2012 presentato il 16/08/2012 (n. 129461.1/2012)
Notifica						Partita	1			

Nella variazione sono stati soppressi i seguenti immobili:

- foglio 59 particella 48

L'intestazione alla data della richiesta deriva dai seguenti atti:

Situazione dell'immobile che ha originato il precedente dal 25/06/1986

N.	DATI IDENTIFICATIVI			DATI CLASSAMENTO					DATI DERIVANTI DA	
	Foglio	Particella	Sub	Porz	Qualità Classe	Superficie(m²)	Deduz	Reddito		
						ha are ca		Dominicale		Agrario
1	59	48		-	FABB RURALE	06 90				ISTRUMENTO (ATTO PUBBLICO) del 25/06/1986 in atti dal 04/01/1992 (n. 3159.1/1986)
Notifica						Partita	8114			
Riserve	1 Atti passaggi intermedi non esistenti									

Sono stati inoltre variati i seguenti immobili:

- foglio 59 particella 135 - foglio 59 particella 175 - foglio 59 particella 176 - foglio 59 particella 177 - foglio 59 particella 178 - foglio 59 particella 179 - foglio 59 particella 181

Visura per soggetto limitata ad un comune Situazione degli atti informatizzati al 06/05/2017

2. Unità Immobiliari site nel Comune di ERACLEA(Codice D415) - Catasto dei Fabbricati

N.	DATI IDENTIFICATIVI				DATI DI CLASSAMENTO							ALTRE INFORMAZIONI	
	Sezione Urbana	Foglio	Particella	Sub	Zona Cens.	Micro Zona	Categoria	Classe	Consistenza	Superficie Catastale	Rendita	Indirizzo Dati derivanti da	Dati ulteriori
1		59	297				unità collabenti					VIA PIOPPI SNC piano: T-1-2; COSTITUZIONE del 17/08/2012 protocollo n. VE0129720 in atti dal 17/08/2012 COSTITUZIONE (n. 3067.1/2012)	

Intestazione degli immobili indicati al n. 2

N.	DATI ANAGRAFICI	CODICE FISCALE	DIRITTI E ONERI REALI
1	FONDO COMUNE DI INVESTIMENTO IMMOBILIARE DI TIPO CHIUSO DENOMINATO - COPERNICO con sede in TREVISO	03900990262*	(1) Proprieta` per 1/1
DATI DERIVANTI DA		COSTITUZIONE del 17/08/2012 protocollo n. VE0129720 in atti dal 17/08/2012 Registrazione: COSTITUZIONE (n. 3067.1/2012)	

3. Unità Immobiliari site nel Comune di ERACLEA(Codice D415) - Catasto dei Fabbricati

N.	DATI IDENTIFICATIVI				DATI DI CLASSAMENTO							ALTRE INFORMAZIONI	
	Sezione Urbana	Foglio	Particella	Sub	Zona Cens.	Micro Zona	Categoria	Classe	Consistenza	Superficie Catastale	Rendita	Indirizzo Dati derivanti da	Dati ulteriori
1		59	299				unità collabenti					VIA PIOPPI SNC piano: T-1-2; COSTITUZIONE del 17/08/2012 protocollo n. VE0129721 in atti dal 17/08/2012 COSTITUZIONE (n. 3068.1/2012)	

Visura per immobile

Situazione degli atti informatizzati al 30/01/2018

Dati della richiesta	Comune di ERACLEA (Codice: D415)
	Provincia di VENEZIA
Catasto Terreni	Foglio: 59 Particella: 297

Area di enti urbani e promiscui

N.	DATI IDENTIFICATIVI			DATI CLASSAMENTO						DATI DERIVANTI DA	
	Foglio	Particella	Sub	Porz	Qualità Classe	Superficie(m²)	Deduz	Reddito			
						ha are ca		Dominicale	Agrario		
1	59	297		-	ENTE URBANO	19 60					Tipo mappale del 16/08/2012 protocollo n. VE0129459 in atti dal 16/08/2012 presentato il 16/08/2012 (n. 129459.1/2012)
Notifica						Partita	1				

Unità immobiliari n. 1

Tributi erariali: Euro 0,90

Visura telematica

* Codice Fiscale Validato in Anagrafe Tributaria

Visura storica per immobile

Situazione degli atti informatizzati dall'impianto meccanografico al 30/01/2018

Dati della richiesta	Comune di ERACLEA (Codice: D415)
Catasto Terreni	Provincia di VENEZIA Foglio: 59 Particella: 299

Area di enti urbani e promiscui dal 12/09/2012

N.	DATI IDENTIFICATIVI			DATI CLASSAMENTO						DATI DERIVANTI DA			
	Foglio	Particella	Sub	Porz	Qualità Classe	Superficie(m²)		Deduz	Reddito				
						ha	are		ca		Dominicale	Agrario	
1	59	299		-	ENTE URBANO	2	41	40					REVISIONE DI ELEMENTI CENSUARI del 12/09/2012 protocollo n. VE0142069 in atti dal 12/09/2012 ISTANZA DI PARTE (n. 141771.1/2012)
Notifica						Partita		1					
Annotazioni		di stadio: varia con mapp. 40 visto tm 129462/12											

Sono stati inoltre variati i seguenti immobili:

- foglio 59 particella 40

Area di enti urbani e promiscui dal 16/08/2012

N.	DATI IDENTIFICATIVI			DATI CLASSAMENTO						DATI DERIVANTI DA			
	Foglio	Particella	Sub	Porz	Qualità Classe	Superficie(m²)		Deduz	Reddito				
						ha	are		ca		Dominicale	Agrario	
1	59	299		-	ENTE URBANO	3	07	20					Tipo mappale del 16/08/2012 protocollo n. VE0129462 in atti dal 16/08/2012 presentato il 16/08/2012 (n. 129462.1/2012)
Notifica						Partita		1					

Nella variazione sono stati soppressi i seguenti immobili:

- foglio 59 particella 41

L'intestazione alla data della richiesta deriva dai seguenti atti:

Visura per soggetto limitata ad un comune

Situazione degli atti informatizzati al 06/05/2017

Intestazione degli immobili indicati al n. 3

N.	DATI ANAGRAFICI	CODICE FISCALE	DIRITTI E ONERI REALI
1	FONDO COMUNE DI INVESTIMENTO IMMOBILIARE DI TIPO CHIUSO DENOMINATO - COPERNICO con sede in TREVISO	03900990262*	(1) Proprieta` per 1/1
DATI DERIVANTI DA COSTITUZIONE del 17/08/2012 protocollo n. VE0129721 in atti dal 17/08/2012 Registrazione: COSTITUZIONE (n. 3068.1/2012)			

4. Unità Immobiliari site nel Comune di ERACLEA(Codice D415) - Catasto dei Fabbricati

N.	DATI IDENTIFICATIVI				DATI DI CLASSAMENTO							ALTRE INFORMAZIONI	
	Sezione Urbana	Foglio	Particella	Sub	Zona Cens.	Micro Zona	Categoria	Classe	Consistenza	Superficie Catastale	Rendita	Indirizzo Dati derivanti da	Dati ulteriori
1		59	300				unità collabenti					VIA PIOPPI SNC piano: T-1; COSTITUZIONE del 17/08/2012 protocollo n. VE0129723 in atti dal 17/08/2012 COSTITUZIONE (n. 3069.1/2012)	

Intestazione degli immobili indicati al n. 4

N.	DATI ANAGRAFICI	CODICE FISCALE	DIRITTI E ONERI REALI
1	FONDO COMUNE DI INVESTIMENTO IMMOBILIARE DI TIPO CHIUSO DENOMINATO - COPERNICO con sede in TREVISO	03900990262*	(1) Proprieta` per 1/1
DATI DERIVANTI DA COSTITUZIONE del 17/08/2012 protocollo n. VE0129723 in atti dal 17/08/2012 Registrazione: COSTITUZIONE (n. 3069.1/2012)			

Visura storica per immobile

Situazione degli atti informatizzati dall'impianto meccanografico al 30/01/2018

Dati della richiesta	Comune di ERACLEA (Codice: D415)
	Provincia di VENEZIA
Catasto Terreni	Foglio: 59 Particella: 300

Area di enti urbani e promiscui dal 16/08/2012

N.	DATI IDENTIFICATIVI			DATI CLASSAMENTO					DATI DERIVANTI DA	
	Foglio	Particella	Sub	Porz	Qualità Classe	Superficie(m²)	Deduz	Reddito		
						ha are ca		Dominicale		Agrario
1	59	300		-	ENTE URBANO	29 60				Tipo mappale del 16/08/2012 protocollo n. VE0129463 in atti dal 16/08/2012 presentato il 16/08/2012 (n. 129463.1/2012)
Notifica					Partita	1				

Nella variazione sono stati soppressi i seguenti immobili:

- foglio 59 particella 70

L'intestazione alla data della richiesta deriva dai seguenti atti:

Situazione dell'immobile che ha originato il precedente dall'impianto meccanografico

N.	DATI IDENTIFICATIVI			DATI CLASSAMENTO					DATI DERIVANTI DA	
	Foglio	Particella	Sub	Porz	Qualità Classe	Superficie(m²)	Deduz	Reddito		
						ha are ca		Dominicale		Agrario
1	59	70		-	FABB RURALE	29 60				Impianto meccanografico del 26/06/1975
Notifica					Partita	1138				

L'intestazione alla data della richiesta deriva dai seguenti atti:

Visura per soggetto limitata ad un comune Situazione degli atti informatizzati al 06/05/2017

5. Unità Immobiliari site nel Comune di ERACLEA(Codice D415) - Catasto dei Fabbricati

N.	DATI IDENTIFICATIVI				DATI DI CLASSAMENTO							ALTRE INFORMAZIONI	
	Sezione Urbana	Foglio	Particella	Sub	Zona Cens.	Micro Zona	Categoria	Classe	Consistenza	Superficie Catastale	Rendita	Indirizzo Dati derivanti da	Dati ulteriori
1		59	302				unità collabenti					VIA PIOPPI SNC piano: T-1; COSTITUZIONE del 17/08/2012 protocollo n. VE0129724 in atti dal 17/08/2012 COSTITUZIONE (n. 3070.1/2012)	

Intestazione degli immobili indicati al n. 5

N.	DATI ANAGRAFICI	CODICE FISCALE	DIRITTI E ONERI REALI
1	FONDO COMUNE DI INVESTIMENTO IMMOBILIARE DI TIPO CHIUSO DENOMINATO - COPERNICO con sede in TREVISO	03900990262*	(1) Proprietà per 1/1
DATI DERIVANTI DA		COSTITUZIONE del 17/08/2012 protocollo n. VE0129724 in atti dal 17/08/2012 Registrazione: COSTITUZIONE (n. 3070.1/2012)	

6. Unità Immobiliari site nel Comune di ERACLEA(Codice D415) - Catasto dei Fabbricati

N.	DATI IDENTIFICATIVI				DATI DI CLASSAMENTO							ALTRE INFORMAZIONI	
	Sezione Urbana	Foglio	Particella	Sub	Zona Cens.	Micro Zona	Categoria	Classe	Consistenza	Superficie Catastale	Rendita	Indirizzo Dati derivanti da	Dati ulteriori
1		59	304				unità collabenti					VIA PIOPPI SNC piano: T-1; COSTITUZIONE del 17/08/2012 protocollo n. VE0129725 in atti dal 17/08/2012 COSTITUZIONE (n. 3071.1/2012)	

Visura storica per immobile

Situazione degli atti informatizzati dall'impianto meccanografico al 30/01/2018

Dati della richiesta	Comune di ERACLEA (Codice: D415)
	Provincia di VENEZIA
Catasto Terreni	Foglio: 59 Particella: 302

Area di enti urbani e promiscui dal 16/08/2012

N.	DATI IDENTIFICATIVI			DATI CLASSAMENTO					DATI DERIVANTI DA	
	Foglio	Particella	Sub	Porz	Qualità Classe	Superficie(m²)	Deduz	Reddito		
						ha are ca		Dominicale		Agrario
1	59	302		-	ENTE URBANO	69 60				Tipo mappale del 16/08/2012 protocollo n. VE0129465 in atti dal 16/08/2012 presentato il 16/08/2012 (n. 129465.1/2012)
Notifica					Partita	1				

Nella variazione sono stati soppressi i seguenti immobili:

- foglio 59 particella 51

L'intestazione alla data della richiesta deriva dai seguenti atti:

Situazione dell'immobile che ha originato il precedente dall'impianto meccanografico

N.	DATI IDENTIFICATIVI			DATI CLASSAMENTO					DATI DERIVANTI DA	
	Foglio	Particella	Sub	Porz	Qualità Classe	Superficie(m²)	Deduz	Reddito		
						ha are ca		Dominicale		Agrario
1	59	51		-	FABB RURALE	69 60				Impianto meccanografico del 26/06/1975
Notifica					Partita	1138				

L'intestazione alla data della richiesta deriva dai seguenti atti:

Visura storica per immobile

Situazione degli atti informatizzati dall'impianto meccanografico al 30/01/2018

Dati della richiesta	Comune di ERACLEA (Codice: D415)
	Provincia di VENEZIA
Catasto Terreni	Foglio: 59 Particella: 304

Area di enti urbani e promiscui dal 16/08/2012

N.	DATI IDENTIFICATIVI			DATI CLASSAMENTO					DATI DERIVANTI DA	
	Foglio	Particella	Sub	Porz	Qualità Classe	Superficie(m²)	Deduz	Reddito		
						ha are ca		Dominicale		Agrario
1	59	304		-	ENTE URBANO	20 80				Tipo mappale del 16/08/2012 protocollo n. VE0129460 in atti dal 16/08/2012 presentato il 16/08/2012 PER NUOVA COSTRUZIONE (n. 129460.1/2012)
Notifica					Partita	1				

Nella variazione sono stati soppressi i seguenti immobili:

- foglio 59 particella 52

L'intestazione alla data della richiesta deriva dai seguenti atti:

Situazione dell'immobile che ha originato il precedente dall'impianto meccanografico

N.	DATI IDENTIFICATIVI			DATI CLASSAMENTO					DATI DERIVANTI DA	
	Foglio	Particella	Sub	Porz	Qualità Classe	Superficie(m²)	Deduz	Reddito		
						ha are ca		Dominicale		Agrario
1	59	52		-	FABB RURALE	20 80				Impianto meccanografico del 26/06/1975
Notifica					Partita	1138				

L'intestazione alla data della richiesta deriva dai seguenti atti:

Visura per soggetto limitata ad un comune

Situazione degli atti informatizzati al 06/05/2017

Intestazione degli immobili indicati al n. 6

N.	DATI ANAGRAFICI	CODICE FISCALE	DIRITTI E ONERI REALI
1	FONDO COMUNE DI INVESTIMENTO IMMOBILIARE DI TIPO CHIUSO DENOMINATO - COPERNICO con sede in TREVISO	03900990262*	(1) Proprieta` per 1/1
DATI DERIVANTI DA COSTITUZIONE del 17/08/2012 protocollo n. VE0129725 in atti dal 17/08/2012 Registrazione: COSTITUZIONE (n. 3071.1/2012)			

7. Unità Immobiliari site nel Comune di ERACLEA(Codice D415) - Catasto dei Fabbricati

N.	DATI IDENTIFICATIVI				DATI DI CLASSAMENTO							ALTRE INFORMAZIONI	
	Sezione Urbana	Foglio	Particella	Sub	Zona Cens.	Micro Zona	Categoria unità collabenti	Classe	Consistenza	Superficie Catastale	Rendita	Indirizzo Dati derivanti da	Dati ulteriori
1		59	303									VIA PIOPPI SNC piano: T-1; COSTITUZIONE del 17/08/2012 protocollo n. VE0129726 in atti dal 17/08/2012 COSTITUZIONE (n. 3072.1/2012)	

Intestazione degli immobili indicati al n. 7

N.	DATI ANAGRAFICI	CODICE FISCALE	DIRITTI E ONERI REALI
1	FONDO COMUNE DI INVESTIMENTO IMMOBILIARE DI TIPO CHIUSO DENOMINATO - COPERNICO con sede in TREVISO	03900990262*	(1) Proprieta` per 1/1
DATI DERIVANTI DA COSTITUZIONE del 17/08/2012 protocollo n. VE0129726 in atti dal 17/08/2012 Registrazione: COSTITUZIONE (n. 3072.1/2012)			

Visura per immobile

Situazione degli atti informatizzati al 30/01/2018

Dati della richiesta	Comune di ERACLEA (Codice: D415)
	Provincia di VENEZIA
Catasto Terreni	Foglio: 59 Particella: 303

Area di enti urbani e promiscui

N.	DATI IDENTIFICATIVI			DATI CLASSAMENTO						DATI DERIVANTI DA	
	Foglio	Particella	Sub	Porz	Qualità Classe	Superficie(m²)	Deduz	Reddito			
						ha are ca		Dominicale	Agrario		
1	59	303		-	ENTE URBANO	28 00					Tipo mappale del 16/08/2012 protocollo n. VE0129466 in atti dal 16/08/2012 presentato il 16/08/2012 (n. 129466.1/2012)
Notifica				Partita		1					

Unità immobiliari n. 1

Tributi erariali: Euro 0,90

Visura telematica

* Codice Fiscale Validato in Anagrafe Tributaria

Visura per soggetto limitata ad un comune Situazione degli atti informatizzati al 06/05/2017

8. Unità Immobiliari site nel Comune di ERACLEA(Codice D415) - Catasto dei Fabbricati

N.	DATI IDENTIFICATIVI				DATI DI CLASSAMENTO							ALTRE INFORMAZIONI	
	Sezione Urbana	Foglio	Particella	Sub	Zona Cens.	Micro Zona	Categoria	Classe	Consistenza	Superficie Catastale	Rendita	Indirizzo Dati derivanti da	Dati ulteriori
1		59	301				unità collabenti					VIA PIOPPI SNC piano: T-1-2; COSTITUZIONE del 17/08/2012 protocollo n. VE0129727 in atti dal 17/08/2012 COSTITUZIONE (n. 3073.1/2012)	

Intestazione degli immobili indicati al n. 8

N.	DATI ANAGRAFICI	CODICE FISCALE	DIRITTI E ONERI REALI
1	FONDO COMUNE DI INVESTIMENTO IMMOBILIARE DI TIPO CHIUSO DENOMINATO - COPERNICO con sede in TREVISO	03900990262*	(1) Proprietà per 1/1
DATI DERIVANTI DA		COSTITUZIONE del 17/08/2012 protocollo n. VE0129727 in atti dal 17/08/2012 Registrazione: COSTITUZIONE (n. 3073.1/2012)	

Unità immobiliari n. 8

Tributi erariali: Euro 0,90

Visura telematica

* Codice Fiscale Validato in Anagrafe Tributaria

Visura storica per immobile

Situazione degli atti informatizzati dall'impianto meccanografico al 30/01/2018

Dati della richiesta	Comune di ERACLEA (Codice: D415)
Catasto Terreni	Provincia di VENEZIA
	Foglio: 59 Particella: 301

Area di enti urbani e promiscui dal 16/08/2012

N.	DATI IDENTIFICATIVI			DATI CLASSAMENTO					DATI DERIVANTI DA	
	Foglio	Particella	Sub	Porz	Qualità Classe	Superficie(m²)	Deduz	Reddito		
						ha are ca		Dominicale		Agrario
1	59	301		-	ENTE URBANO	42 40				Tipo mappale del 16/08/2012 protocollo n. VE0129464 in atti dal 16/08/2012 presentato il 16/08/2012 (n. 129464.1/2012)
Notifica					Partita	1				

Nella variazione sono stati soppressi i seguenti immobili:

- foglio 59 particella 65

L'intestazione alla data della richiesta deriva dai seguenti atti:

Situazione dell'immobile che ha originato il precedente dal 07/08/2012

N.	DATI IDENTIFICATIVI			DATI CLASSAMENTO					DATI DERIVANTI DA	
	Foglio	Particella	Sub	Porz	Qualità Classe	Superficie(m²)	Deduz	Reddito		
						ha are ca		Dominicale		Agrario
1	59	65		-	FABB RURALE	42 40				REVISIONE DI ELEMENTI CENSUARI del 07/08/2012 protocollo n. VE0126569 in atti dal 07/08/2012 (n. 126408.1/2012)
Notifica					Partita					
Annotazioni		di stadio: fusione porzioni propedeutica atto di aggiornamento - pende riconoscimento della ruralita'								

Sono stati inoltre variati i seguenti immobili:

- foglio 59 particella 34 - foglio 59 particella 41

Visura per immobile

Situazione degli atti informatizzati al 06/05/2017

Dati della richiesta	Comune di ERACLEA (Codice: D415)
	Provincia di VENEZIA
Catasto Terreni	Foglio: 59 Particella: 60

Immobile

N.	DATI IDENTIFICATIVI			DATI CLASSAMENTO						DATI DERIVANTI DA		
	Foglio	Particella	Sub	Porz	Qualità Classe	Superficie(m²)		Deduz	Reddito			
						ha	are		ca		Dominicale	Agrario
1	59	60		-	PRATO 2	2	18	40		Euro 90,24	Euro 45,12	Impianto meccanografico del 26/06/1975
										L. 174.720	L. 87.360	
Notifica						Partita		201				

INTESTATO

N.	DATI ANAGRAFICI	CODICE FISCALE	DIRITTI E ONERI REALI
1	DEMANIO PUBBLICO DELLO STATO PER LE OPERE IDRAULICHE DI 2 CATEGORIA		(1) Proprieta` per 1000/1000

Unità immobiliari n. 1

Tributi erariali: Euro 0,90

Visura telematica

* Codice Fiscale Validato in Anagrafe Tributaria

Visura per immobile

Situazione degli atti informatizzati al 06/05/2017

Dati della richiesta	Comune di ERACLEA (Codice: D415)
	Provincia di VENEZIA
Catasto Terreni	Foglio: 59 Particella: 119

Immobile

N.	DATI IDENTIFICATIVI			DATI CLASSAMENTO						DATI DERIVANTI DA	
	Foglio	Particella	Sub	Porz	Qualità Classe	Superficie(m²)		Deduz	Reddito		
						ha	are ca		Dominicale		Agrario
1	59	119		-	PRATO 2	82	50		Euro 34,09	Euro 17,04	Impianto meccanografico del 26/06/1975
									L. 66.000	L. 33.000	
Notifica						Partita	201				

INTESTATO

N.	DATI ANAGRAFICI	CODICE FISCALE	DIRITTI E ONERI REALI
1	DEMANIO PUBBLICO DELLO STATO PER LE OPERE IDRAULICHE DI 2 CATEGORIA		(1) Proprieta` per 1000/1000

Unità immobiliari n. 1

Tributi erariali: Euro 0,90

Visura telematica

* Codice Fiscale Validato in Anagrafe Tributaria

Visura per immobile

Situazione degli atti informatizzati al 06/05/2017

Dati della richiesta	Comune di ERACLEA (Codice: D415)
	Provincia di VENEZIA
Catasto Terreni	Foglio: 59 Particella: 266

Immobile

N.	DATI IDENTIFICATIVI			DATI CLASSAMENTO					DATI DERIVANTI DA	
	Foglio	Particella	Sub	Porz	Qualità Classe	Superficie(m²) ha are ca	Deduz	Reddito		
								Dominicale	Agrario	
1	59	266		-	RELACQ ES	04 60				FRAZIONAMENTO del 01/08/1980 protocollo n. VE0040834 in atti dal 15/03/2010 (n. 47.1/1980)
Notifica						Partita				

INTESTATO

N.	DATI ANAGRAFICI	CODICE FISCALE	DIRITTI E ONERI REALI
1	DEMANIO PUBBLICO DELLO STATO	06340981007*	(1) Proprieta` per 1000/1000

Unità immobiliari n. 1

Tributi erariali: Euro 0,90

Visura telematica

* Codice Fiscale Validato in Anagrafe Tributaria

Visura per immobile

Situazione degli atti informatizzati al 06/05/2017

Dati della richiesta	Comune di ERACLEA (Codice: D415)
	Provincia di VENEZIA
Catasto Terreni	Foglio: 59 Particella: 267

Immobile

N.	DATI IDENTIFICATIVI			DATI CLASSAMENTO					DATI DERIVANTI DA	
	Foglio	Particella	Sub	Porz	Qualità Classe	Superficie(m²) ha are ca	Deduz	Reddito		
								Dominicale	Agrario	
1	59	267		-	RELACQ ES	14 00				FRAZIONAMENTO del 01/08/1980 protocollo n. VE0040834 in atti dal 15/03/2010 (n. 47.1/1980)
Notifica						Partita				

INTESTATO

N.	DATI ANAGRAFICI	CODICE FISCALE	DIRITTI E ONERI REALI
1	DEMANIO PUBBLICO DELLO STATO	06340981007*	(1) Proprieta` per 1000/1000

Unità immobiliari n. 1

Tributi erariali: Euro 0,90

Visura telematica

* Codice Fiscale Validato in Anagrafe Tributaria

Visura per immobile

Situazione degli atti informatizzati al 06/05/2017

Dati della richiesta	Comune di ERACLEA (Codice: D415)
	Provincia di VENEZIA
Catasto Terreni	Foglio: 59 Particella: 495

Relitto di acque

N.	DATI IDENTIFICATIVI			DATI CLASSAMENTO						DATI DERIVANTI DA	
	Foglio	Particella	Sub	Porz	Qualità Classe	Superficie(m ²)	Deduz	Reddito			
						ha are ca		Dominicale	Agrario		
1	59	495		-	RELACQ ES	06 18					Tabella di variazione del 13/09/2012 protocollo n. VE0142810 in atti dal 13/09/2012 presentato il 13/09/2012 (n. 142810.1/2012)
Notifica						Partita	RA				

Unità immobiliari n. 1

Tributi erariali: Euro 0,90

Visura telematica

* Codice Fiscale Validato in Anagrafe Tributaria

Visura per immobile

Situazione degli atti informatizzati al 06/05/2017

Dati della richiesta	Comune di ERACLEA (Codice: D415)
	Provincia di VENEZIA
Catasto Terreni	Foglio: 59 Particella: 496

Relitto di acque

N.	DATI IDENTIFICATIVI			DATI CLASSAMENTO						DATI DERIVANTI DA	
	Foglio	Particella	Sub	Porz	Qualità Classe	Superficie(m²)		Deduz	Reddito		
						ha	are ca		Dominicale		Agrario
1	59	496		-	RELACQ ES	81	87				Tabella di variazione del 13/09/2012 protocollo n. VE0142810 in atti dal 13/09/2012 presentato il 13/09/2012 (n. 142810.1/2012)
Notifica					Partita			RA			

Unità immobiliari n. 1

Tributi erariali: Euro 0,90

Visura telematica

* Codice Fiscale Validato in Anagrafe Tributaria

Visura per immobile

Situazione degli atti informatizzati al 06/05/2017

Dati della richiesta	Comune di ERACLEA (Codice: D415)
	Provincia di VENEZIA
Catasto Terreni	Foglio: 59 Particella: 207

Immobile

N.	DATI IDENTIFICATIVI			DATI CLASSAMENTO						DATI DERIVANTI DA
	Foglio	Particella	Sub	Porz	Qualità Classe	Superficie(m ²) ha are ca	Deduz	Reddito		
1	59	207		-	SEMINATIVO 2	74 30	A139	Euro 54,49	Euro 34,54	FRAZIONAMENTO del 03/11/2003 protocollo n. 11170 in atti dal 03/11/2003 (n. 22514.1/2003)
Notifica						Partita				

INTESTATO

N.	DATI ANAGRAFICI	CODICE FISCALE	DIRITTI E ONERI REALI
1	COMUNE DI ERACLEA con sede in ERACLEA	84002090276*	(1) Proprieta` per 1000/1000
DATI DERIVANTI DA		del 03/11/2003 protocollo n. 11170 Frazionamento in atti dal 03/11/2003 (n. 22514.1/2003)	

Unità immobiliari n. 1

Tributi erariali: Euro 0,90

Visura telematica

* Codice Fiscale Validato in Anagrafe Tributaria