

Inquadramento ambito di variante del P.P.A. su base P.I. vigente

**Progettisti**  
 urb. Francesco Finotto  
 arch. Valter Granzotto  
 arch. Andrea Gabatell

**Il Sindaco**  
 Nadia Zanchin  
**Assessore al demanio**  
 Luca Zerbini




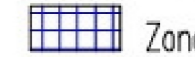




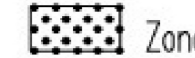











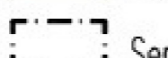
















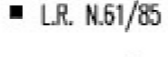

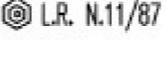





**Collaboratori**  
 urb. Mirco Barbiero

**Responsabile Area Tecnica**  
 dott.ssa Lara Santoro

**Collaboratori**  
 dott. Thomas Fiorindo

Redatto	Adottato	Approvato
---------	----------	-----------

Legenda

-  Ambito P.P. Arenile
-  Zone Territoriali Omogenee "B"
-  Zone Territoriali Omogenee "C"
-  Zone Territoriali Omogenee "D"
-  Zone Territoriali Omogenee "E2"
-  Zone Territoriali Omogenee "E3"
-  Zone a standards "Fa"-Aree per l'istruzione
-  Zone a standards "Fb"-Aree per attrezz. di inter. comune
-  Zone a standards "Fc"-Aree per attrezz. parco, gioco, sport
-  Zone a standards "Fd"-Aree a parcheggi
-  T1 - Verde privato vincolato
-  T2 - Golene
-  T3 - Corsi d'acqua fluviali, canali arginati e navigabili
-  T4 - Aree boschive o destinate al rimboscimento
-  T5 - Parco naturale
-  T6 - Aree cimiteriali
-  T7 - Arenili ed aree di vegetazione dei litorali marini
-  T8 - Verde di rispetto
-  Fasce di rispetto
-  Zone di rispetto impianti di depurazione e cimiteri
-  Servitù militari
-  Vincolo archeologico
-  Strada urbana di progetto
-  Piste ciclabili
-  Nuovi edifici
-  Perimetro piani attuativi
-  Attività economiche da confermare
-  Attività economiche da trasferire
-  Parco territoriale
-  Parco archeologico
-  Laguna del morto
-  Vincolo forestale idrogeologico
-  Vincolo paesaggistico Legge n. 490/99 (ex Legge n.431/85)
-  Fabbricati vincolati
-  Ambito S.I.C.
-  Obbligo di S.U.A.
-  Comparto
-  L.R. N.61/85 ART.30
-  L.R. N.61/85 ART.9-10-30-50
-  L.R. N.11/87
-  Ambito intervento soggetto all'art. 5 del DPR 447/98
-  Area di riforestazione
-  Centro edificato alla data 06-09-1985
-  Attracchi e pontili
-  Viabilità di progetto

